

HONORABLE CONCEJO DELIBERANTE DE LANÚS

POR CUANTO :

EL HONORABLE CONCEJO DELIBERANTE HA SANCIONADO LA
SIGUIENTE :

ORDENANZA 12737

CODIGO DE TRÁNSITO Y TRANSPORTE DEL MUNICIPIO DE LANÚS

CAPÍTULO PRIMERO

Tránsito

TÍTULO I

PRINCIPIOS FUNDAMENTALES

Artículo-1º.-El presente Código será de aplicación a efectos de la regulación del Tránsito y el Transporte en jurisdicción del Municipio de Lanús.


Artículo-2º.-La presente Ordenanza y sus normas complementarias regulan el uso de la vía pública, y son de aplicación a la circulación de personas, animales y vehículos terrestres en la vía pública, y a las actividades vinculadas con el transporte, los vehículos, las personas, las concesiones viales, la estructura vial y el medio ambiente, en cuanto tuvieren causalidad en el tránsito.

Artículo-3º.-En todo lo no específicamente normado será de aplicación la Ley Provincial N° 13.927, el Decreto Reglamentario N° 532/09, sus modificatorias y supletoriamente la Ley Nacional N° 24.449, el Decreto Reglamentario N° 779/95 y sus modificatorias. En caso de conflicto entre el presente y las mencionadas leyes, prevalecerán las disposiciones de las mismas con la salvedad expresa de las facultades propias reservadas a la jurisdicción municipal.

Artículo-4º.-Autoridad de Aplicación:

El Departamento Ejecutivo nombrará a una única Autoridad de Aplicación del presente Código quien tendrá como atribuciones:

- 4.1. Estudiar y proponer normas y disposiciones que se relacionen con el tránsito y el transporte municipal en todos sus aspectos.
- 4.2. Disponer modalidades transitorias y experimentales en materia de tránsito y transporte.



- 4.3. Otorgar habilitaciones para el transporte escolar, taxis y otras, de acuerdo a las disposiciones del presente Código y normas complementarias.
- 4.4. Instalar o autorizar la instalación, fiscalizar y supervisar la señalización vial horizontal, vertical y luminosa.
- 4.5. Instalar o autorizar la instalación de sistemas de pacificación del tránsito.
- 4.6. Instalar o autorizar la instalación de intervenciones peatonales en vías cuyas intersecciones así lo ameriten para regularizar y pacificar la circulación buscando evitar siniestros viales.
- 4.7. Establecer los lugares, instalar o autorizar la instalación de las paradas para el transporte público de pasajeros, taxis y otros transportes de pasajeros.
- 4.8. Elaborar programas de educación vial y dictar los cursos correspondientes.
- 4.9. Inspeccionar y, cuando corresponda, suspender o cancelar la habilitación de las escuelas de conductores.
- 4.10. Recopilar, elaborar y mantener actualizados los datos estadísticos sobre incidentes viales.
- 4.11. Aconsejar o adoptar, cuando corresponda, medidas puntuales para la prevención de incidentes de tránsito como resultado del estudio de sus causas.
- 4.12. Llevar el control de la habilitación de los volquetes para su uso en la vía pública.
- 4.13. La Autoridad de Aplicación puede disponer medidas provisionales que considere necesarias para encauzar las corrientes de tránsito afectadas por trabajos o eventos que obstaculicen la vía pública con estricta vigencia mientras duren dichos impedimentos, incluidos cambios de recorrido de las líneas de transporte público de pasajeros

Artículo-5º.-Definiciones generales

Acera: Sector delimitado de la vía pública, destinado a la circulación de peatones.

Adelantamiento: Maniobra consistente en sobrepasar la línea de otro vehículo en circulación sin necesidad de cambiar de carril.

Arteria: Vía pública urbana de circulación vehicular y eventualmente peatonal.

Automotor: Vehículo comandado que utiliza como fuerza impulsora la generada por un motor.

Automóvil: Automotor con capacidad, excepto el conductor, para no más de ocho (8) plazas, destinado al transporte de personas.


Autoridad de Aplicación: Organismo o dependencia del Municipio de Lanús que en razón de su jurisdicción o por designación expresa interviene en la aplicación de las disposiciones del presente Código.

Autoridad de Control: Cuerpo de Agentes de Control del Tránsito de la Dirección de Fiscalización y Control del Tránsito el cual interviene en el control de las disposiciones del presente Código.

Avenida: Arteria cuya calzada contiene al menos 4 carriles

Bajo nivel: Construcción vial destinada a permitir el paso de personas o vehículos por debajo del nivel de lo atravesado.

Bicicleta: Ciclo rodado de dos ruedas.



Bici senda: Sector señalizado y especialmente acondicionado en aceras y espacios verdes para la circulación de ciclorodados.

Bocacalle: Superficie de la vía pública común a dos (2) o más arterias que concurren a una intersección, incluyendo las sendas peatonales.

Calzada: Sector delimitado de la vía pública destinado a la circulación de vehículos.

Calle: arteria cuya calzada tiene un ancho superior a (5) mts. aunque no suficiente para permitir 4 carriles.

Calle de convivencia: Calle o tramo de la misma destinada preferentemente a la circulación peatonal, donde se admite la circulación restringida de vehículos.

Carga general: Es aquella carga que se transporta envasada en líos, fardos o a granel, cuyas unidades son de dimensiones inferiores a las del vehículo que las transporta.

Carga indivisible: Es aquella carga que por sus características forma unidades que rebasan las dimensiones del vehículo que la transporta.

Carga y descarga: Operación en la cual un vehículo permanece detenido en la vía pública, con o sin su conductor, junto a la acera, por el tiempo estrictamente necesario para realizar la carga y descarga de mercaderías, equipajes o cosas.

Carretón: Vehículo especial, cuya capacidad de carga supera, en peso o en dimensiones, a la de los vehículos convencionales.

Carril: Banda longitudinal demarcada en la calzada para ordenamiento de la circulación, destinada generalmente al tránsito de una sola fila de vehículos cuyo ancho mínimo es de tres (3) metros.

Ciclo rodado: Vehículo no motorizado de dos o más ruedas, impulsado por mecanismos con el esfuerzo de quien o quienes lo utilizan.

Ciclo vía: Sector de la calzada señalizado especialmente con una separación que permita la circulación exclusiva de ciclorodados.

Circulación: Desplazamiento y tránsito de peatones y vehículos.

Conductor: Persona a cargo del manejo directo de un vehículo durante su circulación en la vía pública.

Cordón: Elevación construida al borde de la calzada que la separa de las aceras, isletas o plazoletas y forma parte de estas.

Cuatriciclo motorizado: Vehículo motorizado no carrozado de cuatro ruedas no alineadas.

Dársena: Espacio resguardado en la vía pública destinado a estacionamiento, detención o giro vehicular.

Detención: Permanencia sin movimiento de un vehículo junto a la acera por un tiempo estrictamente necesario para casos de control de tránsito realizado por autoridad competente, ascenso o descenso de pasajeros, o para carga y descarga. No se considera detención a la permanencia sin movimiento en un sector de la vía pública de un vehículo por circunstancias de la circulación o por causas de fuerza mayor.

Eje de calzada: Línea longitudinal a la calzada, demarcada o no, que determina las áreas con sentido de circulación opuesto. Si no está demarcada, la división es en dos partes iguales.

Encrucijada: Bocacalle.

Estacionamiento: Permanencia sin movimiento de un vehículo en la vía pública con o sin su conductor por más tiempo del necesario para ser considerada como detención.

Estacionamiento Medido: cuando el tiempo de estacionamiento es controlado por la autoridad competente. Regirá durante períodos y en lugares determinados por el Departamento Ejecutivo.

Estacionamiento Pagado: cuando se requiere una tarifa plana por el tiempo de estacionamiento.

Depósito en la vía pública: es el estacionamiento en la vía pública por un tiempo mayor de 12 horas consecutivas.

Isleta: a) Plazoleta seca que canaliza corrientes circulatorias. B) Zona de la calzada demarcada con líneas paralelas amarillas de trazo continuo en diagonal o en V, con delimitación perimetral, que canaliza corrientes circulatorias.

Mano: Sentido de circulación que deben conservar los vehículos que transitan por una arteria.

Maquinaria especial: Equipo autopropulsado con fines específicos y capacidad de trasladarse.

Máquina vial: Vehículo automotor o no, que se utiliza para realizar trabajos en la vía pública y cuyo tránsito por ella, cuando no está operando, es sólo circunstancial y para su traslado de un lugar a otro.

Parada: Es la detención de un vehículo en la vía pública ocasionada por razones de circulación, de control de tránsito o fuerza mayor. De no encontrarse expresamente prohibida, solo se admitirá por razones de circulación o indicación de la autoridad competente.

Pasaje: Arteria cuya calzada tiene un ancho máximo inferior a cinco (5) metros.

Paso a desnivel: Cruce a distinto nivel de una arteria con las vías del ferrocarril.

Paso a nivel: Cruce al mismo nivel de una arteria con las vías del ferrocarril.

Peatón: Persona que circulando o detenida en la vía pública, prescinde del uso de un vehículo.

Plan de Contingencia Vial: Planificación de los desvíos de tránsito a instrumentar para el supuesto de interrupción total o parcial de la calzada.

Reductor de velocidad: Dispositivo consistente en una sobreelevación transversal de la calzada, con dimensiones normalizadas y acompañado de señalización vertical y horizontal de prevención, cuyo fin es obligar a una reducción de la velocidad vehicular en ciertos cruces o tramos de arterias considerados peligrosos.

Refugio: Lugar cubierto destinado a espera de usuarios de transporte de pasajeros o, en general, para resguardo de peatones.

Rotonda: Emplazamiento vial circular para la distribución del tránsito, ubicada en la encrucijada de dos o más arterias y que permite la circulación giratoria.

Sector de parada: Área delimitada en la calzada, adyacente a la parada del servicio de transporte de pasajeros correspondiente.

Semáforo: Dispositivo de señalización luminosa cuya función es asignar en forma alternativa el derecho de paso a vehículos que confluyen sobre un determinado punto de la calzada y, con otras características, también a los peatones.



Señal de tránsito: Dispositivo o demarcación normalizada instalada por orden de autoridad competente con el propósito de regular, advertir, informar o encauzar el tránsito.

Separador de tránsito: Obra vial o dispositivo destinado a otorgar mayor seguridad a la circulación y distribución del desplazamiento vehicular.

Servicio de transporte: Traslado de personas o cosas mediando contrato de transporte.

Sobrepaso: Maniobra consistente en sobrepasar la línea de otro vehículo en circulación,

Túnel: Construcción vial destinada a permitir el paso de personas o vehículos por debajo del nivel de lo atravesado.

Vehículo: Aparato con o sin motor apto para transportar personas o cosas. Las definiciones de cada tipo de vehículo serán la que consten en la Ley Provincial N° 13.927; la Ley Nacional N° 24.449, sus respectivos decretos reglamentarios y toda nueva normativa que en adelante se dictare al respecto en tales ámbitos.

Vía pública: Acera, autopista, semiautopista, callejón, pasaje, calle, avenida, senda, plaza, parque o espacio de cualquier naturaleza afectado al dominio público o a las áreas así declaradas por la autoridad.

Volquete: Recipiente metálico generalmente abierto, utilizado para transportar diversos materiales o desechos de obra.

TITULO II TRÁNSITO DE VEHICULOS


Artículo-6º.-A efectos de su circulación por la jurisdicción del Municipio de Lanús, los vehículos automotores, motovehículos, ciclomotores y cuatriciclos deberán contar con todos los dispositivos de seguridad activa y pasiva en condiciones, entre ellos, el sistema de luces reglamentarias en total funcionamiento, según las normas nacionales y provinciales vigentes y aprobados en la Licencia de Configuración de Modelo, con la Verificación Técnica Vehicular al día y placas de identificación oficiales debidamente colocadas. Tratándose de placas en tramitación indefectiblemente deberán exhibir las identificaciones provistas por el Registro Nacional de la Propiedad Automotor.

Artículo-7º.-Quienes conducen motocicletas y su acompañante deberán llevar colocado y sujeto a la cabeza casco de seguridad homologado. Del mismo modo los ciclistas deberán llevar colocado en la cabeza casco de protección de ciclismo.

Artículo-8º.-Los objetos que transportaren los automotores fuera de los lugares destinados a tal fin no podrán exceder los límites de su longitud. Los ciclomotores, motocicletas y ciclorodados pueden transportar equipaje, bultos u otros objetos siempre que se encuentren firmemente sujetos al vehículo, no afecten su estabilidad y sus dimensiones no sobresalgan en la zona delantera de los extremos del manubrio o superiores a su longitud total.

Artículo-9º.-Prohíbese la circulación de todo vehículo automotor con escape de gases abiertos y/o sin silenciador y los que emanen gases por mala o defectuosa combustión de sus motores (Art. 48 Ley 24.449, Dto. 779/95 Anexo I Art. 33 inc. 2.1.1.)

Artículo-10º.-Se encuentra prohibido el disputar en la vía pública competencias de velocidad y/o destreza. Se considerará agravante la utilización de vehículos especialmente modificados para aumentar la velocidad o potencia de motor.



Artículo-11º.-Salvo la circulación de bicicletas y los casos expresamente autorizados por la autoridad municipal, está prohibido el tránsito de vehículos de tracción a sangre y / o de animales de tiro / carga o paseo con o sin jinete. La autoridad municipal competente autorizará su circulación con expresa mención de las arterias en que tendrá lugar exclusivamente cuando se tratare de eventos de carácter histórico, folklórico o similar. En ningún caso se permitirán competencias con utilización de animales.

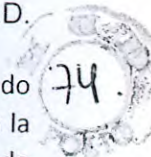
Artículo-12º.-Las contravenciones a lo establecido en los Artículos precedentes serán sancionadas según lo estipulado en la Ley Provincial N° 13.927 y modificatorias.

TITULO III

USUARIOS, CONDUCTORES Y TITULARES DE VEHÍCULOS

Artículo-13º.- Usuarios, conductores y titulares de vehículos.

- 13.1.** El usuario de la vía está obligado a comportarse de forma que no entorpezca indebidamente la circulación, ni cause peligro, perjuicios o molestias innecesarias a las personas o daños a los bienes.
- 13.2.** El conductor debe utilizar el vehículo con la diligencia, precaución y atención necesarias para evitar todo daño, propio o ajeno, cuidando de no poner en peligro, tanto a sí mismo como a los demás ocupantes del vehículo y al resto de usuarios de la vía. El conductor debe verificar que las placas de dominio del vehículo no presentan obstáculos que impidan o dificulten su lectura e identificación y se encuentren debidamente colocadas en los sitios reservados al efecto.
- 13.3.** El titular y, en su caso, el arrendatario de un vehículo tiene el deber de actuar con la máxima diligencia para evitar los riesgos que conlleva su utilización, mantenerlo en las condiciones legal y reglamentariamente establecidas, someterlo a los reconocimientos e inspecciones que correspondan e impedir que sea conducido por quien no posea la licencia de conducción correspondiente.
- 13.4.** Los automotores y motovehículos serán conducidos con ambas manos sobre el volante / manubrio de dirección, salvo durante las maniobras de accionamiento de otros comandos. Asimismo no está permitido llevar entre sus brazos a ninguna persona, bulto o animal debiendo en todo momento procurar tener libertad de movimientos a fin de no estar restringido ante cualquier maniobra de circulación que fuere necesario ejecutar durante la conducción.
- 13.5.** Se prohíbe arrojar, depositar o abandonar sobre la vía pública objetos o materias que puedan entorpecer el desplazamiento de peatones o la libre circulación vehicular, parada o estacionamiento, hacerlos peligrosos, deteriorar aquélla o sus instalaciones. Quien haya arrojado, intencionada o inintencionadamente sobre la vía pública algún obstáculo o peligro, debe retirarlo o hacerlo retirar lo antes posible, adoptando entretanto las medidas necesarias para que pueda ser advertido por los demás usuarios y para que no se dificulte la circulación.
- 13.6.** Está prohibida la circulación de vehículos que produzcan ruidos molestos o polución acústica en contravención a lo estipulado en la Ordenanza Municipal N° 5791/84. A tal efecto se fija el Límite Máximo Permisible en (ochenta decibeles) 80 Db medidos a tres (3) metros de la fuente emisora. La Autoridad de Aplicación está facultada para detener y exigir el cese inmediato de tales emanaciones bajo apercibimiento de incautación del vehículo emisor.



- 13.7.** Queda prohibido conducir utilizando cualquier tipo de casco de audio o auricular conectado a aparatos receptores o reproductores de sonido u otros dispositivos que disminuyan la atención permanente a la conducción. Se prohíbe la utilización durante la conducción de dispositivos de telefonía móvil y de cualquier otro medio o sistema de comunicación. Quedan exentos de dicha prohibición los agentes de la autoridad en el ejercicio de las funciones que tengan encomendadas.
- 13.8.** La obligatoriedad del uso de cinturones de seguridad para todos los ocupantes del vehículo, así como el transporte de los niños en asientos traseros y la adaptación de los mismos cuando correspondiere deben ser observadas según las normas provinciales y nacionales al efecto, quedando la Autoridad de Aplicación facultada y obligada a requerir el uso de estos dispositivos.
- 13.9.** Se prohíbe instalar o llevar en los vehículos inhibidores de radares o de cinemómetros o cualesquiera otros instrumentos encaminados a eludir o a interferir en el correcto funcionamiento de los sistemas de vigilancia del tráfico, así como emitir o hacer señales con dicha finalidad. Asimismo se prohíbe utilizar mecanismos de detección de radares o cinemómetros.

TITULO IV

JERARQUIA DE LAS ARTERIAS EN LA VÍA PÚBLICA

Artículo-14º.-Las arterias que componen el territorio del Municipio de Lanús se clasificarán por su orden de importancia en:

14.1. Avenidas

14.1.1. Serán tales aquellas arterias cuyo ancho de calzada contiene, al menos cuatro (4) carriles de, al menos tres (3) metros cada uno. Se encuentran en primer orden de prelación según jerarquía. La velocidad máxima en avenidas es de sesenta (60) kms por hora.

14.2. Calles

14.2.1 Serán calles aquellas cuyo ancho de calzada sea superior a cinco (5) metros pero no superan los once (11) metros con noventa y nueve (99) centímetros. Se encuentran en segundo orden de prelación según jerarquía. La velocidad máxima en calles es de cuarenta (40) kms. por hora.

14.3. Pasajes

14.3.1 Serán pasajes aquellas arterias cuyo ancho máximo de calzada es de cinco (5) metros o inferior. La velocidad máxima en pasajes es de veinte (20) kms. por hora.

14.4. Según el ancho de calzada de las arterias será su jerarquía de modo tal que, eventualmente, una misma arteria, manteniendo la denominación acordada por el Concejo Deliberante, presente más de una jerarquía en su trayecto.

14.5. Las jerarquías aquí indicadas, serán las que corresponde observar en las prioridades de circulación establecidas en la normativa provincial y nacional.

TITULO V

CONTROLES EN LA VÍA PÚBLICA



Artículo-15º.-El personal de Agentes de Tránsito está facultado a solicitar la detención de vehículos en tránsito por la jurisdicción del Municipio a fin de requerir la presentación de la documentación necesaria que demuestre la probidad para conducir en la categoría correspondiente al vehículo y aquella que acredite la titularidad o autorización de uso y conducción del mismo.

Artículo-16º.-Respecto del conductor, de observarse incorrecciones, peligrosidad o vacilaciones en el manejo en la vía pública, puede el personal de Agentes de Tránsito solicitar, en ese momento, prueba práctica de manejo a efectos de determinar si la persona está en condiciones de ser acreedor a la licencia que exhibe. Si la persona no reuniera las condiciones labrará acta reteniendo la licencia de conducir. El Tribunal de Faltas previo a la entrega de licencia al conductor infraccionado, requerirá se presente a rendir examen de conducción formal ante la Dirección de Licencias del Municipio. El vehículo no será retenido si a bordo del mismo viajaran personas aptas para continuar el viaje.

Artículo-17º.-El conductor de un vehículo está obligado a someterse a las pruebas para la detección de alcohol o de la presencia de drogas en el organismo, sean estas legales o ilegales, que serán practicadas por Agentes de Tránsito encargados de la vigilancia del tránsito en el ejercicio de las funciones que tienen encomendadas. Igualmente quedan obligados los demás usuarios de la vía cuando se hallen implicados en un siniestro de tránsito o hayan cometido una infracción conforme a lo tipificado en la normativa provincial y nacional vigentes.

Si la situación o complejidad del caso lo ameritaren, los agentes actuantes podrán requerir en su auxilio la concurrencia de vehículos sanitarios de emergencia o de personal médico para administrar y evaluar las pruebas sobre presencia de drogas que modifiquen las condiciones deseadas que deben observar los conductores en la vía pública.

Tratándose de la ingesta de drogas ilegales o legales inclusive recetadas, no se permitirá la continuidad en la conducción hasta tanto el efecto colateral de tales medicamentos haya cesado.

Artículo-18º.-Las pruebas para la detección de alcohol consistirán en la verificación del aire espirado mediante dispositivos autorizados, y para la detección de la presencia de drogas en el organismo, en una prueba salival mediante un dispositivo autorizado y en un posterior análisis de una muestra salival en cantidad suficiente. No obstante, cuando existan razones justificadas que impidan realizar estas pruebas, se podrá ordenar el reconocimiento médico del sujeto o la realización de los análisis clínicos que los facultativos del centro sanitario al que sea trasladado estimen más adecuados.

Se consideran alterados los parámetros normales para una conducción segura, cuando existe somnolencia, fatiga o alteración de la coordinación motora, la atención o la percepción sensorial.

Artículo-19º.-Los niveles máximos de alcohol así como la determinación de las drogas que puedan afectar a la conducción y sus niveles máximos, se encuentran determinados por las normas de carácter provincial o nacional en la materia.

Artículo-20º.-Como norma general los vehículos circularán en todas las vías objeto de esta norma por la derecha y lo más cerca posible del borde de la calzada, manteniendo la separación lateral suficiente para realizar la circulación con seguridad. Del mismo modo la circunvalación de una rotonda deberá ser realizada por la derecha.

Artículo-21º.-En las calzadas con doble sentido de circulación y dos o más carriles, los camiones y vehículos de transporte público de pasajeros deberán desplazarse por el carril más próximo a la línea de cordón que se encuentre a su derecha.

Artículo-22º.-Está prohibido el adelantamiento y el sobrepaso de los vehículos de marcha más lenta por la derecha.

Artículo-23º.-Supuestos especiales del sentido de circulación: Cuando razones de seguridad o fluidez de la circulación lo aconsejen, se podrá ordenar por la autoridad competente otro sentido de circulación, la prohibición total o parcial de acceso a partes de la vía, bien con carácter general o para determinados vehículos, el cierre de determinadas vías, el seguimiento obligatorio de itinerarios concretos, o la utilización de carriles en sentido opuesto al anteriormente previsto.

Artículo-24º.-Cuando en la vía existan refugios, isletas o dispositivos de guía, se circulará por la parte de la calzada que quede a la derecha de los mismos, en el sentido de marcha, salvo cuando estén situados en una vía de sentido único o dentro de la parte correspondiente a un solo sentido de circulación, en cuyo caso podrá hacerse por cualquiera de los dos lados.

TITULO VII VELOCIDADES EN LA VÍA PÚBLICA

Artículo-25º.-El conductor está obligado a respetar los límites de velocidad establecidos y a tener en cuenta, además, sus propias condiciones físicas y psíquicas, las características y el estado de la vía, del vehículo y de su carga, las condiciones meteorológicas, ambientales y de circulación a fin de adecuar la velocidad de su vehículo a las mismas, de manera que siempre pueda detenerlo dentro de los límites de su campo de visión y ante cualquier obstáculo que pueda presentarse.

Artículo-26º.-Las velocidades máximas serán las establecidas por la Jerarquía de Arterias que se indican en el Título IV.

TÍTULO VIII PREFERENCIAS DE PASO

Artículo-27º.-En las intersecciones de arterias no semaforizadas, posean o no senda peatonal, la preferencia de paso corresponde al peatón debiendo, ante la presencia de peatones en posición de cruce, detener totalmente el vehículo a fin de cederles el paso. Sin perjuicio de ello el conductor deberá estar siempre atento al cruce indebido de peatones a cualquier altura de la calzada, debiendo el conductor detener el vehículo si pone en peligro al peatón.

Artículo-28º.-La preferencia de paso en las intersecciones se ajustará a la señalización que la regule. En defecto de señal, el conductor está obligado a ceder el paso a los vehículos que se aproximen por su derecha, salvo en los siguientes supuestos:

28.1. Los vehículos que circulen por una vía pavimentada sobre los que procedan de otra sin pavimentar.

28.2. Los vehículos que circulen por carriles especiales sobre los demás usuarios.

28.3. Los que se hallen dentro de las rotondas sobre los que pretendan acceder a ellas.

Artículo-29º.-El conductor de una bicicleta tiene preferencia de paso respecto a otros vehículos:

29.1. Cuando circule por una bici senda y/o ciclovías debidamente autorizadas y demarcadas para uso exclusivo de conductores de bicicletas.

29.2. Cuando para entrar en otra vía el vehículo gire a derecha o izquierda, en los supuestos permitidos, existiendo un ciclista en sus proximidades.

29.3. Cuando los conductores de bicicleta circulen en grupo, serán considerados como una única unidad móvil a los efectos de la preferencia de paso, y serán aplicables las normas generales sobre preferencia de paso entre vehículos.

Artículo-30º.-Aun cuando tenga preferencia de paso, ningún conductor debe entrar con su vehículo en una intersección o en un paso para peatones si, previsiblemente, puede quedar detenido en ellos impidiendo u obstruyendo la circulación transversal.

Artículo-31º.-Los vehículos en servicio de urgencias tienen preferencia de paso sobre los demás vehículos y otros usuarios de la vía cuando se hallen en servicio de tal carácter.

TITULO IX PEATONES

Artículo-32º.-El peatón debe transitar por las aceras y acceder a la calzada por las sendas peatonales. En caso que las mismas no existieran o no se encontraran demarcadas el área de acceso a la calzada será por las esquinas y estará delimitado por las líneas imaginarias de continuación de la acera entendida esta entre la línea de edificación y la de cordones.

Artículo-33º.-Los peatones deberán cruzar la calzada cuando:

33.1. Tengan a su frente semáforo peatonal con luz verde o blanca habilitante;

33.2. Sólo exista semáforo vehicular y el mismo de paso a los vehículos que circulan en su misma dirección;

33.3. No teniendo semáforo a la vista, el tránsito de la vía a cruzar esté detenido.

33.4. No deben cruzar con luz roja o amarilla a su frente;


TÍTULO IX ESTACIONAMIENTOS

Artículo-34º.-Medidas de espacios para estacionamiento.

34.1. Medidas de Estacionamiento: distancia equivalente a 5 metros lineales.

34.1.1. Para espacios destinados a paradas de ómnibus se destinarán tres (3) medidas de estacionamiento;

34.1.2. Para estacionamiento de motos y bicicletas se destinarán hasta dos (2) medidas de estacionamientos;

- 
- 34.1.3. Para estacionamientos reservados para entidades financieras, hoteles, sanatorios, reparticiones públicas, juzgados dos (2) medidas de estacionamiento;
- 34.1.4. Para autorizaciones especiales por discapacidad se destinará una (1) medida de estacionamiento;
- 34.1.5. Para cajones de carga y descarga de mercaderías tres (3) medidas de estacionamiento.

Artículo-35º.-PROHIBICIÓN DE ESTACIONAMIENTO

35.1 En carácter general y salvo indicación en contrario en el presente Código o en futuras Ordenanzas Municipales, se encuentra prohibido estacionar:

- 35.1.1** Junto a ambas aceras en las rutas provinciales a saber: Avda. Hipólito Yrigoyen; Camino General Belgrano y 29 de setiembre de 1944.
- 35.1.2** Junto a ambas aceras en las arterias de doble sentido de circulación que poseyeren hasta cuatro (4) carriles de circulación. En las arterias de más de cuatro (4) carriles se permitirá el estacionamiento junto al cordón en el sentido de la numeración impar.
- 35.1.3** Salvo las excepciones que se detallan en Artículo 36 en las arterias con un único sentido de circulación no está permitido estacionar sobre mano derecha.
- 35.1.4** Junto a ambas manos en las arterias construidas como calles de convivencia.
- 35.1.5** Sobre las aceras. A excepción, se permite a los concesionarios y reventas de automotores habilitadas, el estacionamiento de automóviles cuyo largo no supere los cinco (5) metros en forma perpendicular a la calzada siempre que quede entre la línea de edificación y la extremidad del vehículo, al menos un metro con cincuenta centímetros (1,50 mts.) libre para el tránsito peatonal. Esta excepción rige exclusivamente por la extensión del frente del local comercial. La Ordenanza Fiscal e Impositiva fijará anualmente un valor a tributar por espacio de estacionamiento.
- 35.1.6** Junto a las ochavas y hasta 5 metros del comienzo de la línea imaginaria de edificación.
- 35.1.7** Sobre bulevares o plazoletas o en sus extremos.
- 35.1.8** Sobre las salidas de estacionamientos comerciales o domiciliarios.
- 35.1.9** Sobre las sendas peatonales, isletas peatonales o sobre la demarcación horizontal de pare dibujada en la vía pública.
- 35.1.10** En puentes y túneles bajo nivel.
- 35.1.11** A menos de 50 metros de cruces a nivel o en desnivel de vías de ferrocarril.
- 35.1.12** En los sectores determinados para detención de transporte público de pasajeros y/o taxis.
- 35.1.13** Frente a la entrada de edificios de Comisarías, Fuerzas de Seguridad y de Bomberos.
- 35.1.14** Frente a las rampas para personas con necesidades especiales.
- 35.1.15** En los sectores especialmente autorizados y demarcados para ascenso y descenso de personas con necesidades especiales.
- 35.1.16** En las áreas de entrada y salida de vehículos de emergencia.
- 35.1.17** Sobre ciclovías.

35.1.18 En doble fila.

35.1.19 En los sectores en que se visualice demarcación vertical u horizontal (cordones pintados de amarillo) que expresamente lo prohíban.

35.1.20 En las cercanías de establecimientos educativos en los sectores determinados para ascenso y descenso de escolares de 07.00 a 19.00 horas.

35.1.21 Sobre la entrada de instituciones bancarias en los horarios de funcionamiento.

35.1.22 En los sectores demarcados para uso exclusivo de carga y descarga de mercaderías

35.1.23 Prohibición de Estacionamiento sobre ambas manos en las siguientes arterias:

- 35.1.23.1** Presbítero Pedro F. Uriarte entre las vías del ferrocarril y Ramón Franco
- 35.1.23.2** Presbítero José Malabia desde las vías del ferrocarril hasta General Deheza
- 35.1.23.3** General Hornos entre Ramón Franco y Taborda
- 35.1.23.4** Teodoro Sánchez de Bustamante entre Hipólito Yrigoyen y General Deheza
- 35.1.23.5** Remedios de Escalada de San Martín desde Dr. Ricardo Balbín hasta Tte. Cnel. Obón
- 35.1.23.6** Juan Domingo Perón entre Rivadavia y Remedios de Escalada de San Martín
- 35.1.23.7** Rivadavia entre Brasil y Cnel. Erezcano
- 35.1.23.8** Máximo Paz entre Hipólito Yrigoyen y Carlos Casares
- 35.1.23.9** Dársenas del Centro de Tránsito Plaza Belgrano
- 35.1.23.10** 20 de Octubre entre Hipólito Yrigoyen y Plaza Belgrano
- 35.1.23.11** Piñeiro entre Hipólito Yrigoyen y Del Valle Iberlucea.
- 35.1.23.12** Tucumán entre Joaquín V. González e Hipólito Yrigoyen
- 35.1.23.13** Gobernador Bernardo de Irigoyen entre Del Valle Iberlucea y Av. Hipólito Yrigoyen.
- 35.1.23.14** Guido Spano entre Del Valle Iberlucea e Hipólito Yrigoyen
- 35.1.23.15** Carlos Pellegrini entre Remedios de Escalada de San Martín y General Hornos
- 35.1.23.16** Coronel D'Elia en toda su extensión.
- 35.1.23.17** General Pinto entre Eva Perón y Coronel Lynch
- 35.1.23.18** Coronel Lynch en toda su extensión.

Artículo-36º.-Aledañas a Tte. Gral. Juan Domingo Perón:

La Autoridad de Aplicación establecerá mediante demarcación vertical el permitido estacionar a cuarenta y cinco grados (45°) de culata. Del mismo modo establecerá por demarcación vertical y horizontal, las zonas para carga y descarga de mercadería así como las excepciones al estacionamiento que fueran menester para el normal desenvolvimiento de las industrias y/o depósitos que operan en dicha zona.

Artículo-37º.-ESTACIONAMIENTO PERMITIDO:

En carácter general y salvo indicación en contrario en el presente Código o en futuras Ordenanzas Municipales, está permitido estacionar:

37.1. Siempre que existiere colocada señalización vertical autorizante.

37.2. Sobre mano izquierda en calles de un solo sentido de circulación;

37.3. En ambas manos de las siguientes arterias:

37.3.1. Amancio Alcorta desde Enrique Del Valle Iberlucea hasta 20 de Setiembre

37.3.2. Felipe Llavallol desde Av. Hipólito Yrigoyen hasta 20 de Setiembre


37.3.3. Aristóbulo del Valle desde Del Valle Iberlucea hasta 20 de Setiembre

37.3.4. Gob. Bernardo de Irigoyen desde Enrique del Valle Iberlucea hasta 20 de Setiembre


37.3.5. Presidente Quintana desde 20 de Setiembre hasta Enrique del Valle Iberlucea

37.3.6. José María Moreno desde 20 de Setiembre hasta Hipólito Yrigoyen

37.3.7. Carlos Tejedor desde Hipólito Yrigoyen hasta 20 de Setiembre





- 
- 37.3.8. Dr. Arturo Melo desde Miguel Cané hasta Felipe Llavallol
 - 37.3.9. Ministro Brin desde Cnel. Seguí hasta Miguel Cané
 - 37.3.10. 2 de Mayo desde Miguel Cané hasta Cnel. Seguí
 - 37.3.11. Conde Camilo V. Cavour desde Miguel Cané hasta 25 de Mayo
 - 37.3.12. Gral. Machain desde 25 de Mayo hasta Miguel Cané
 - 37.3.13. Vélez Sársfield desde Sitio de Montevideo hasta Cnel. Rico
 - 37.3.14. Cnel. Ramos desde Hipólito Yrigoyen hasta Joaquín V. González
 - 37.3.15. Riobamba desde Joaquín V. González hasta Hipólito Yrigoyen
 - 37.3.16. Margarita Weild desde Córdoba a 29 de Setiembre
 - 37.3.17. Pte. Arturo Illia desde Vicente Damonte a Córdoba
 - 37.3.18. Dr. Domingo Basavilbaso desde Eva Perón hasta General Arias.
 - 37.3.19. Salta desde Eva Perón hasta General Arias
 - 37.3.20. Tucumán desde Córdoba hasta 29 de Setiembre
 - 37.3.21. Sitio de Montevideo desde Córdoba hasta 29 de Setiembre
 - 37.3.22. Ituzaingó desde Pte. Domingo Faustino Sarmiento hasta Córdoba
 - 37.3.23. Las Piedras desde 29 de Setiembre hasta Córdoba
 - 37.3.24. Oncativo desde General Arias hasta Eva Perón
 - 37.3.25. O'Higgins desde General Arias hasta Eva Perón
 - 37.3.26. Anatole France desde Eva Perón hasta 29 de Setiembre
 - 37.3.27. Pte. Domingo Faustino Sarmiento desde Eva Perón hasta Ituzaingó

Artículo-38º.-ESTACIONAMIENTO MEDIDO:

Autorízase al Departamento Ejecutivo a establecer un servicio de estacionamiento medido en el territorio del Municipio de Lanús, el cual deberá ser remitido al H. Concejo Deliberante.

Artículo-39º.-ESTACIONAMIENTO DE MOTOVEHÍCULOS Y BICICLETAS:

La autoridad de aplicación dispondrá en las zonas comerciales o de alta densidad poblacional, de espacios reservados en la calzada para el estacionamiento exclusivo de motovehículos y bicicletas. Donde existieren estos espacios no estará permitido el estacionamiento de motovehículos y bicicletas sobre la acera.

Los espacios tendrán una longitud en el sentido de la calzada de hasta dos (2) unidades de estacionamiento y deberán estar provistos de profusa señalización e instalaciones para la seguridad de los vehículos estacionados.

Artículo-40º.-ESPACIOS RESERVADOS PARA CARGA Y DESCARGA DE MERCADERÍAS:


La autoridad de aplicación dispondrá en las zonas comerciales de espacios reservados en la calzada para la carga y descarga de mercaderías los cuales tendrán la longitud establecida en el Art. 33º. Los mismos deberán estar señalizados horizontal y verticalmente y estará vedado el estacionamiento de otros vehículos los días hábiles de 7.00 a 19.00 horas y sábados de 9.00 a 12.00 horas.

Asimismo se dejará constancia en la señalización vertical que la reserva tiene una validez máxima de treinta (30) minutos para efectuar las maniobras de carga y/o descarga.

Artículo-41º.-ESTACIONAMIENTOS ESPECIALES:

- 41.1. Requeridos por entes estatales, instituciones financieras, instituciones gremiales habilitadas.

Los requerimientos de estas características, previo estudio de las condiciones de calzada y circulación se autorizarán hasta por dos (2) unidades de estacionamiento.

- 
- 41.2. Requeridos por instituciones educativas: Exclusivamente para el ascenso y descenso de escolares de Transportes Escolares autorizados por el Municipio. Hasta tres (3) unidades de estacionamiento.
- 41.3. Requeridos por hospitales, sanatorios, salas de salud: Constatándose se trate de locales autorizados a prestar servicios de salud, podrán otorgarse hasta tres (3) unidades de estacionamiento.
- 41.4. **Espacios reservados provisorios para estacionamiento de personas con movilidad reducida:**
- 41.4.1. Podrán solicitar estos espacios quienes acrediten fehacientemente la condición de discapacidad motriz.
- 41.4.2. Con opinión fundada por la Dirección de Discapacidad, podrán asimilarse otras discapacidades que a juicio de la misma justifiquen el otorgamiento.
- 41.4.3. La Dirección de Licencias verificará si el discapacitado conduce y las condiciones de otorgamiento de la licencia correspondiente.
- 41.4.4. Los espacios no podrán otorgarse en sitios en los cuales se encuentre prohibido el estacionamiento o las condiciones de circulación lo desaconsejen.
- 41.4.5. La reserva se otorgará en el lugar más próximo al domicilio del titular, dentro de una distancia máxima de 100 mts., incluyendo aquellos lugares donde se abone por el estacionamiento.
Cuando en las avenidas o calles donde se solicite la franquicia se encuentre prohibido el estacionamiento, se demarcará el lugar en la arteria más próxima donde esté permitido.
- 41.4.6. El vehículo autorizado deberá exhibir el Símbolo Internacional de Acceso emitido por el Servicio Nacional de Rehabilitación (SNR) dependiente del Ministerio de Salud de la Nación.
- 41.4.7. El vencimiento de la autorización obtenida tendrá lugar en la fecha de vencimiento del Certificado de Discapacidad presentado por el solicitante discapacitado.
- 41.4.8. La autorización otorgada revistará el carácter de provisoria, pudiendo ser revocada por el Departamento Ejecutivo con expresión de causa, cuando razones de circulación vehicular general así lo aconsejen. En tal caso se estará a lo más arriba normado buscando ubicar el lugar más cercano al domicilio del discapacitado.
- 41.4.9. Una vez autorizado por el Departamento Ejecutivo a través de expediente donde conste toda la documentación necesaria según el caso, el interesado realizará a su cargo y costo todas las tareas de demarcación horizontal y vertical siguiendo las instrucciones técnicas que le serán suministradas.
- 41.4.10. Deberá confeccionarse y mantenerse actualizado un Registro de todas las franquicias sobre estacionamiento autorizadas.
- 41.4.11. Mantienen vigencia todas las autorizaciones de espacios reservados otorgados hasta la entrada en vigencia de la presente normativa, no siendo necesaria una nueva tramitación.
- 41.5. Salvo las excepciones reglamentadas en el presente Título, se prohíben las reservas de espacios en la vía pública para estacionamiento de vehículos.



SENTIDOS DE CIRCULACIÓN

Artículo-42°.-En el listado siguiente se enumeran por orden alfabético las arterias del Municipio de Lanús con indicación del sentido de circulación autorizado:

	Calle Descripción ACTUAL	CIRCULACION	SENTIDO VEHICULAR	OBSERVACIONES
1	1° DE MAYO		OESTE/ESTE	
2	13 DE SEPTIEMBRE Pje.	Doble mano	NORTE/SUR	
3	14 DE JULIO		NORTE/SUR	
4	17 DE OCTUBRE Pje.	Doble mano	NORTE/SUR	
5	2 DE MAYO		SUR/NORTE	
6	20 DE OCTUBRE		ESTE/OESTE	
7	20 DE SEPTIEMBRE e/Alcorta y Carlos Casares	Doble mano	NORTE/SUR	
8	20 DE SEPTIEMBRE e/Alcorta y Rosales		NORTE/SUR	
9	23 DE JUNIO Bº LA FE Lanús Este	Doble mano	OESTE/ESTE	
10	25 DE MAYO e/20 de Septiembre y el 242		OESTE/ESTE	
11	25 DE MAYO e/20 de Septiembre y C. Pellegrini	Doble mano	OESTE/ESTE	
12	25 DE MAYO e/el 200 el 242	Doble mano	OESTE/ESTE	
13	29 DE SEPTIEMBRE e/ M. Weild y Cabrero R. (ex Gral. Arias)	Doble mano	NORTE/SUR	
14	29 DE SEPTIEMBRE e/Cabrero R. (ex Gral. Arias) y Oncativo		NORTE/SUR	
15	29 DE SEPTIEMBRE e/Malabia y Pte. de los Talleres	Doble mano	NORTE/SUR	
16	29 DE SEPTIEMBRE e/Oncativo y A. France	Doble mano	NORTE/SUR	
17	29 DE SEPTIEMBRE e/Sitio de Montevideo y Las Piedras		NORTE/SUR	
18	3 DE FEBRERO		SUR/NORTE	
19	9 DE JULIO e/29 de Septiembre y Villa de Lujan		OESTE/ESTE	
20	9 DE JULIO e/Villa de Lujan y Lynch	Doble mano	OESTE/ESTE	
21	ABERASTAIN, ANTONIO		OESTE/ESTE	
22	ACEVEDO, MANUEL ANTONIO de		ESTE/OESTE	
23	ACHAVAL, FRAY José G. W.		ESTE/OESTE	
24	ACHAVAL, FRAY José G. W.	Doble mano	ESTE/OESTE	
25	ACONCAGUA	Doble mano	ESTE/OESTE	
26	AGUAPEY		OESTE/ESTE	
27	AGUILAR, CNEL. e/C. Uruguayo y Condarco		OESTE/ESTE	
28	AGUILAR, CNEL. e/H. de Malvinas y Lynch	Doble mano	OESTE/ESTE	
29	AGUILAR, CNEL. e/H. de Malvinas y Pedernera		ESTE/OESTE	
30	AGUILAR, CNEL. e/Esquiú y Pedernera		OESTE/ESTE	
31	ALAJARIN OSCAR	Doble mano	OESTE/ESTE	Ex. Cnel. Rauch

32	ALAJARIN, FRANCISCO OSCAR	Doble mano	OESTE/ESTE	
33	ALBARIÑOS, CNEL.		ESTE/OESTE	
34	ALBARRACIN, JOSE P.		OESTE/ESTE	
35	ALCORTA, AMANCIO		ESTE/OESTE	
36	ALFONSIN RAUL PTE. (ex Rodríguez)	Doble mano	ESTE/OESTE	
37	ALLENDE, CNEL.		ESTE/OESTE	
38	ALMAFUERTE		NORTE/SUR	
39	ALMAGRO, Pje.		NORTE/SUR	
40	ALMEYRA e/Esquiú y V. de Luján		OESTE/ESTE	
41	ALMEYRA, FRANCISCO DE PAULA		OESTE/ESTE	
42	ALMEYRA, FRANCISCO DE PAULA e/C. Uruguayo y Posadas	Doble mano	OESTE/ESTE	
43	ALMEYRA, FRANCISCO DE PAULA e/Esquiú y Villa de Lujan	Doble mano	OESTE/ESTE	
44	ALMEYRA, FRANCISCO DE PAULA e/Esquiú y Ferre	Doble mano	OESTE/ESTE	
45	ALSINA Pje. Bº Estación Radio	Doble mano	NORTE/SUR	
46	ALVARADO, GRAL.		OESTE/ESTE	
47	ALVAREZ JONTE, ANTONIO Pje.		ESTE/OESTE	
48	ALVAREZ THOMAS, CNEL. IGNACIO		NORTE/SUR	
49	ALVEAR GRAL. CARLOS e/Esquiú y C.A.L.	Doble mano	OESTE/ESTE	
50	ALVEAR, GRAL. CARLOS de		ESTE/OESTE	
51	ALZAGA, FELIX		OESTE/ESTE	
52	ALZAGA, FELIX e/Esquiú y C.A.L.	Doble mano	OESTE/ESTE	
53	ANDRADE, OLEGARIO VICTOR		OESTE/ESTE	
54	ANDRIOLO CJAL. e/Osorio y Florida	Doble mano	NORTE/SUR	
55	ANDRIOLO, CONCEJAL Pje.	Doble mano	OESTE/ESTE	
56	ARANDIA, CONCEJAL VICTOR HUGO e/Osorio y C. Pellegrini		OESTE/ESTE	
57	ARENAL, CONCEPCION Pje.		SUR/NORTE	
58	ARENALES, Gral. e/Bolaños y Bustamante	Doble mano	NORTE/SUR	
59	ARGENTINA, REP.		ESTE/OESTE	
60	CABRERO, RAMON	Doble mano	ESTE/OESTE	Ex. Gral. Arias
61	ARLT, ROBERTO PJE. e/Yerbal y J. M. Moreno		NORTE/SUR	
62	ARMENIA		NORTE/SUR	
63	ASTIZ GREGORIO Pje.		OESTE/ESTE	
64	AVELLANEDA, MARCO	Doble mano	OESTE/ESTE	
65	AVELLANEDA, NICOLAS PTE.		OESTE/ESTE	
66	AYACUCHO		ESTE/OESTE	
67	AZOPARDO e/Estrada y J. Ingenieros		ESTE/OESTE	





68	AZOPARDO e/Flores de Estrada e Hipólito Yrigoyen		ESTE/OESTE	
69	AZOPARDO e/J. Ingenieros y Flores de Estrada	Doble mano	ESTE/OESTE	
70	AZURDUY, JUANA		SUR/NORTE	
71	BACACAY Pje.		OESTE/ESTE	
72	BALBASTRO VALENTIN e/H. Yrigoyen e Iberlucea		OESTE/ESTE	
73	BALBASTRO VALENTIN e/Iberlucea y Rosales		ESTE/OESTE	
74	BALBIN, RICARDO e/Yerbal y Las vías.	Doble mano	SUR/NORTE	Ex. Isleta
75	BALBIN, RICARDO e/Liniers y Chile		SUR/NORTE	
76	BALBIN, RICARDO e/Liniers y Gral. Hornos		NORTE/SUR	
77	BALCARCE MARCO GONZALEZ		OESTE/ESTE	
78	BALCARCE, GDOR. JUAN RAMON e/S. Martin y C. Casares		OESTE/ESTE	
79	BALCARCE, GDOR. JUAN RAMON e/S. Martin y C. Pellegrini		ESTE/OESTE	
80	BANCHS, ENRIQUE		SUR/NORTE	
81	BARRAGAN, CONCEJAL ANTONIO H.	Doble mano	SUR/NORTE	
82	BARRAGAN, CONCEJAL ANTONIO H. e/Las vías e H. Yrigoyen	Doble mano	ESTE/OESTE	
83	BARROS, ALVARO Pje.	Doble mano	NORTE/SUR	
84	BAS, ARTURO		ESTE/OESTE	
85	BASAVILBASO, DR. DOMINGO N.		NORTE/SUR	
86	BELGRANO CAMINO GRAL., AV.	Doble mano	OESTE/ESTE	
87	BELTRAN, FRAY LUIS		ESTE/OESTE	
88	BENINCASA Pje.		NORTE/SUR	
89	BERG, CARLOS, Pje.	Doble mano	NORTE/SUR	
90	BERMEJO, Pje.		OESTE/ESTE	
91	BERNALDES CAPITAN Pje.	Doble mano	NORTE/SUR	
92	BERON DE ASTRADA	Doble mano	OESTE/ESTE	
93	BERON DE ASTRADA, GENARO e/el 3400 y Lynch	Doble mano	ESTE/OESTE	
94	BERON DE ASTRADA, GENARO e/Suipacha y Esquiú		ESTE/OESTE	
95	BERON DE ASTRADA, GENARO e/C. Uruguayo y Suipacha	Doble mano	ESTE/OESTE	
96	BERON DE ASTRADA, GENARO e/Esquiú y C.A.L.	Doble mano	ESTE/OESTE	
97	BIDEGAIN GDOR. OSCAR RAUL Calle aledaña a la UN La			
98	BIGLIERI Dr. YOLIVAN ALBERTO	Doble mano	NORTE/SUR	
99	BLANCO ENCALADA, MANUEL		ESTE/OESTE	
100	BLANCO ENCALADA, MANUEL e/Pje. Güemes y Las vías.	Doble mano	ESTE/OESTE	
101	BLANCO ENCLADA e/Condarco y Cavia	Doble mano	ESTE/OESTE	


102	BOGOTA Pje.		NORTE/SUR	
103	BOGOTA Pje.		OESTE/ESTE	
104	BOLAÑOS, JOSE		OESTE/ESTE	
105	BOLAÑOS, JOSE e/Deheza y Oyuela	Doble mano	OESTE/ESTE	
106	BOLAÑOS, JOSE e/Kloosterman y Cavia	Doble mano	OESTE/ESTE	
107	BOLAÑOS, JOSE e/Pje Güemes y Las vías	Doble mano	OESTE/ESTE	
108	BOLIVIA e/Rdios. de Escalada e H. Yrigoyen		NORTE/SUR	
109	BOLIVIA e/Rdios. de Escalada y Viamonte		SUR/NORTE	
110	BOMBERO MEZA e/Nº 1424 y Nº 1370		SUR/NORTE	
111	BOMPLAND, Pje.		NORTE/SUR	
112	BONORINO		NORTE/SUR	
113	BOQUERON		SUR/NORTE	
114	BOQUERON e/Gral. Hornos y Olazábal	Doble mano	NORTE/SUR	
115	BOQUERON e/M. Avellaneda y 25 de Mayo		NORTE/SUR	
116	BOQUERON e/Olazábal y M. Avellaneda	Doble mano	SUR/NORTE	
117	BOSCH Pje.		NORTE/SUR	
118	BOSCH, CNEL. Pje.		NORTE/SUR	
119	BOUCHARD e/Madariaga y Pergamino	Doble mano	OESTE/ESTE	
120	BOUCHARD, Hipólito		ESTE/OESTE	
121	BOUCHARD, Hipólito e/Madariaga y Pergamino	Doble mano	ESTE/OESTE	
122	BOUCHARD, Hipólito e/Pergamino y el 2333	Doble mano	ESTE/OESTE	
123	BRASIL		OESTE/ESTE	
124	BRIN, MTRO. BENEDICTO		NORTE/SUR	
125	BUERAS, TTE. CNEL. SANTIAGO		OESTE/ESTE	
126	BUERAS, TTE. CNEL. SANTIAGO e/Deheza y Oyuela	Doble mano	OESTE/ESTE	
127	BUERAS, TTE. CNEL. SANTIAGO e/V. Hugo y Lynch	Doble mano	OESTE/ESTE	
128	BURELA e/Vélez Sarsfield y Pje. Filiberto	Doble mano	OESTE/ESTE	
129	BURELA, CNEL. ALEJANDRO		ESTE/OESTE	
130	BURELA, CNEL. ALEJANDRO e/C. Uruguayo y Pirovano	Doble mano	OESTE/ESTE	
131	BURELA, CNEL. ALEJANDRO e/H. Yrigoyen y V. Sarsfield	Doble mano	OESTE/ESTE	
132	CABRAL SGTO. e/Gral. Ferre y Cnel. Lacarra	Doble mano	OESTE/ESTE	
133	CABRAL, SGTO.		OESTE/ESTE	
134	CABRAL, SGTO. e/Gral. Ferre y Cnel. Lacarra	Doble mano	OESTE/ESTE	
135	CAFFERATA, JUAN F.	Doble mano	NORTE/SUR	
136	CALLAO		ESTE/OESTE	
137	CALLAO e/Otamendi y Lucero		OESTE/ESTE	





138	CALLAO e/Itapirú y el nº 2800	Doble mano	ESTE/OESTE	
139	CALVO, CARLOS Pasaje		OESTE/ESTE	
140	CANADA		SUR/NORTE	
141	CANE, MIGUEL		ESTE/OESTE	
142	CAO, JOSE María	Doble mano	NORTE/SUR	
143	CAPUTO LUIS	Doble mano	OESTE/ESTE	
144	CARABOBO e/Campos y Dr. A. Palacios	Doble mano	NORTE/SUR	
145	CARABOBO e/Haití y Campos		NORTE/SUR	
146	CASARES, GDOR. CARLOS	Doble mano	SUR/NORTE	
147	CASARES, GDOR. CARLOS e/Viamonte y Tacuarí	Doble mano	SUR/NORTE	
148	CASTELLANOS, JOAQUIN	Doble mano	NORTE/SUR	Ex. Peatonal 6
149	CASTRO BARROS e/H. Yrigoyen e Iberlucea		ESTE/OESTE	
150	CASTRO BARROS e/Iberlucea y Dr. Melo	Doble mano	OESTE/ESTE	
151	CASTRO BARROS e/Iberlucea y Lavalleja		OESTE/ESTE	
152	CASTRO, GDOR. EMILIO		ESTE/OESTE	
153	CASTRO, GDOR. EMILIO e/Murguiondo y Molinedo		OESTE/ESTE	
154	CASTRO, GDOR. EMILIO e/Osorio y Potosí	Doble mano	OESTE/ESTE	
155	CASTRO, MANUEL		OESTE/ESTE	
156	CATAMARCA		NORTE/SUR	
157	CAVIA F. S. DE PEDRO		NORTE/SUR	
158	CAVIA F. S. DE PEDRO e/B. Encalada y Pichincha	Doble mano	NORTE/SUR	
159	CAVOUR, CAMILO V.		SUR/NORTE	
160	CAVOUR, CAMILO V. e/Gral. Paz y el nº 4153	Doble mano	SUR/NORTE	
161	CAYENA		ESTE/OESTE	
162	CAZON		SUR/NORTE	
163	CAZON e/D. Alvarez y Pitagoras	Doble mano	SUR/NORTE	
164	CAZON e/Pte. Alfonsín y Bolaños	Doble mano	SUR/NORTE	
165	CAZON e/Purita y Álzaga	Doble mano	SUR/NORTE	
166	CECCONI, JOSE M. Pasaje		SUR/NORTE	
167	CEFERINO NAMUNCURA e/ M. Castro y Hornos		NORTE/SUR	
168	CEFERINO NAMUNCURA e/Rosales y M. Castro		NORTE/SUR	
169	CENTENARIO URUGUAYO	Doble mano	NORTE/SUR	
170	CERRI DANIEL	Doble mano	NORTE/SUR	
171	CHACO		ESTE/OESTE	
172	CHASCOMUS		NORTE/SUR	
173	CHAVES, JORGE		SUR/NORTE	

174	CHAVEZ, JORGE		SUR/NORTE	
175	CHICLANA, DIONISIO DE		SUR/NORTE	
176	CHICLANA, FELICIANO A.		OESTE/ESTE	
177	CHILAVERT, CNEL. MARTINIANO		NORTE/SUR	
178	CHILE	Doble mano	OESTE/ESTE	
179	CHOELE CHOEL		SUR/NORTE	
180	CHORROARIN, LUIS J.		SUR/NORTE	
181	CHUBUT		SUR/NORTE	
182	CHUBUT e/25 de Mayo y Viamonte	Doble mano	SUR/NORTE	
183	CHUBUT e/Grecia y Yerbal		SUR/NORTE	
184	CHUBUT e/Yerbal y 25 de Mayo	Doble mano	SUR/NORTE	
185	COLOMBIA		OESTE/ESTE	
186	COLON, CRISTOBAL		ESTE/OESTE	
187	COLPAYO		NORTE/SUR	
188	COMBATE DE MEMBRILLAR e/Vías y Palacios	Doble mano	NORTE/SUR	
189	COMBATE DE RINCON e/Viamonte y Osorio	Doble mano	NORTE/SUR	
190	CONCORDIA Pasaje		NORTE/SUR	
191	CONDARCO, JOSE ALVAREZ	Doble mano	NORTE/SUR	
192	CONDIE, CACIQUE TELOMIÁN Pasaje	Doble mano	OESTE/ESTE	
193	CONGRESO Pje.		SUR/NORTE	
194	CORDERO, MARIANO ALMTE.		OESTE/ESTE	
195	CORDOBA		SUR/NORTE	
196	CORTINAS, GRAL. IGNACIO		OESTE/ESTE	
197	CORVALAN, MANUEL		NORTE/SUR	
198	CORVALAN, MANUEL e/9 de Julio y Gral. Pinto	Doble mano	NORTE/SUR	
199	COTAGAITA		SUR/NORTE	
200	CROCCE CARLOS		NORTE/SUR	
201	CROCE, CARLOS		NORTE/SUR	
202	CROTTI, DR. ROBERTO J.		NORTE/SUR	
203	CURAPALIGÜE	Doble mano	NORTE/SUR	
204	DAMONTE VICENTE TOMAS e/29 de Sept. y Pte. Illia		SUR/NORTE	
205	DAMONTE VICENTE TOMAS e/Pte. Illia y C. Gral. Belgrano		NORTE/SUR	
206	DAMONTE, VICENTE T. e/ Illia y C. Gral. Belgrano		NORTE/SUR	
207	DAMONTE, VICENTE T. e/29 de Septiembre e Illia		SUR/NORTE	
208	DARRAGUEIRA, DR. JOSE		SUR/NORTE	
209	DARRAGUEIRA, DR. JOSE e/Cnel. Sayos y Viamonte	Doble mano	SUR/NORTE	

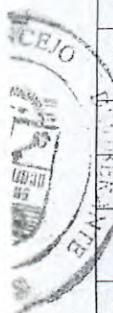


210	DARRAGUEIRA, DR. JOSE e/Liniers y Rdios. de Escalada	Doble mano	SUR/NORTE
211	DARRAGUEIRA, DR. JOSE e/Sdor. Pallares y Rdios. de Escalada	Doble mano	SUR/NORTE
212	D' ELIA, FRANCISCO CNEL.	Doble mano	OESTE/ESTE
213	DE LA CRUZ FRANCISCO F. Gral. e/ Dr. Melo e H. Yrigoyen		OESTE/ESTE
214	DE LA CRUZ FRANCISCO F. Gral. e/Cavour e H. Yrigoyen		ESTE/OESTE
215	DE LA CRUZ FRANCISCO F. Gral. e/Rosales y Cavour		OESTE/ESTE
216	DE LA PEÑA, NESTOR		SUR/NORTE
217	DE LA PEÑA, NESTOR e/el nº 1296 y Gral. Paz	Doble mano	SUR/NORTE
218	DE LOS ITALIANOS, BOULEV. e/Aconcagua y Eva Perón		NORTE/SUR
219	DE LOS ITALIANOS, BOULEV. e/B. de Astrada y Aconcagua	Doble mano	NORTE/SUR
220	DE LOS ITALIANOS, BOULEV. e/C. Gral. Belgrano y Eva Perón	Doble mano	NORTE/SUR
221	DE LOS ITALIANOS, BOULEV. e/Eva Perón y B. de Astrada		NORTE/SUR
222	DE MARIA, DR. MARIANO, Pje.		NORTE/SUR
223	DE POSADAS, GERVASIO A.		SUR/NORTE
224	DE POSADAS, GERVASIO A. e/Bueras y Bouchard	Doble mano	SUR/NORTE
225	DE POSADAS, GERVASIO A. e/Almeyra y Alvear	Doble mano	SUR/NORTE
226	DE SOLIER, ALMTE. DANIEL		OESTE/ESTE
227	DE SOLIER, ALMTE. DANIEL e/Pallares y P. de Burgos		ESTE/OESTE
228	DEAN FUNES		SUR/NORTE
229	DEHEZA, GRAL. e/9 de Julio y B. de Astrada		NORTE/SUR
230	DEHEZA, GRAL. e/B. de Astrada y Malabia		SUR/NORTE
231	DEHEZA, GRAL. e/Acevedo y Maldonado	Doble mano	NORTE/SUR
232	DEHEZA, GRAL. e/C. Gral. Belgrano y 9 de Julio	Doble mano	NORTE/SUR
233	DEL ESTERO, SANTIAGO		NORTE/SUR
234	DEL LIBANO, REP.		NORTE/SUR
235	DEL LIBANO, REP. e/Cabral y Bustamante	Doble mano	SUR/NORTE
236	DEL VALLE IBERLUCEA, ENRIQUE		NORTE/SUR
237	DEL VALLE, ARISTOBULO		ESTE/OESTE
238	DERQUI, PTE. SANTIAGO		OESTE/ESTE
239	DI GIORNO, MONS. ROMULO		OESTE/ESTE
240	DI GIORNO, MONS. ROMULO e/H. Yrigoyen y Lugones		ESTE/OESTE
241	DIAZ DE SOLIS, JUAN Pasaje		NORTE/SUR
242	DINAMARCA Pje.		NORTE/SUR

243	DIRECTORIO		NORTE/SUR	
244	DON ORIONE		ESTE/OESTE	
245	DON SEGUNDO SOMBRA	Doble mano	NORTE/SUR	
246	DON SEGUNDO SOMBRA e/Sdor. Quindimil y Jean Jaures	Doble mano	NORTE/SUR	
247	DONATO ALVAREZ, TTE. GRAL., AV.	Doble mano	NORTE/SUR	
248	DONOVAN, GRAL.		SUR/NORTE	
249	DRAGO, LUIS M.		NORTE/SUR	
250	ECHAGÜE PEDRO Pje.		NORTE/SUR	
251	ECHEVERRIA, ESTEBAN		SUR/NORTE	
252	ELIZALDE RUFINO Pasaje	Doble mano	NORTE/SUR	
253	ENTRE RIOS	Doble mano	OESTE/ESTE	
254	EREZCANO, CNEL. FRANCISCO		ESTE/OESTE	
255	ESCALADA RDIOS. de S. MARTIN	Doble mano	ESTE/OESTE	
256	ESCALADA RDIOS. de S. MARTIN e/Obón y C. Pellegrini	Doble mano	NORTE/SUR	
257	ESCALADA RDIOS. de S. MARTIN. e/C. Pellegrini y Palacios	Doble mano	NORTE/SUR	Lado Oeste
258	ESCALADA RDIOS. de S. MARTIN. e/F. Quindimil y C. Pellegrini	Doble mano	NORTE/SUR	Lado Este
259	ESQUIU, FRAY MAMERTO e/Aguilar y 29 de Septiembre	Doble mano	NORTE/SUR	
260	ESQUIU, FRAY MAMERTO e/Bustamante y Aguilar		NORTE/SUR	
261	ESTACION RADIO e/Membrillar y Curapaligüe	Doble mano	NORTE/SUR	
262	ESTADOS UNIDOS		SUR/NORTE	
263	ESTRADA, JOSE M.	Doble mano	SUR/NORTE	
264	ESTRADA, JOSE M. e/Uriarte y Villegas		SUR/NORTE	
265	EVA Perón e/Joaquín V. González y Fco. Varela	Doble mano	OESTE/ESTE	(ver Perón Eva e/...)
266	FARREL, JUAN		NORTE/SUR	
267	FAVALORO RENE DR. Bº Pte. Estación Alsina	Doble mano	NORTE/SUR	
268	FERNADEZ MORENO , BALDOMERO		ESTE/OESTE	
269	FERNANDEZ , ENRIQUE e/Grecia y M. Avellaneda	Doble mano	SUR/NORTE	
270	FERNANDEZ MACEDONIO	Doble mano	ESTE/OESTE	
271	FERNANDEZ, ENRIQUE e/Gral. Hornos y Grecia		SUR/NORTE	
272	FERNANDEZ, ENRIQUE e/M. Avellaneda y Brasil		SUR/NORTE	
273	FERRE, GRAL. PEDRO		SUR/NORTE	
274	FERREYRA, PASTOR		SUR/NORTE	
275	FLORES DE ESTRADA e/Azopardo y Cordero		SUR/NORTE	
276	FLORES DE ESTRADA e/Azopardo y José Ingenieros	Doble mano	SUR/NORTE	


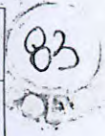




277	FLORES DE ESTRADA e/Azopardo y Uriarte		SUR/NORTE	
278	FLORES DE ESTRADA e/José Ingenieros y Uriarte		SUR/NORTE	
279	FLORIDA		NORTE/SUR	
280	FORMOSA		OESTE/ESTE	
281	FRANCE, ANATOLE e/Las Piedras y 29 de Septiembre	Doble mano	NORTE/SUR	
282	FRANCE, ANATOLE e/C. Gral. Belgrano y Las Piedras		NORTE/SUR	
283	FRANCO RAMON e/Hernandarias y Hornos	Doble mano	NORTE/SUR	
284	FRANCO, RAMON e/Rosales y Hernandarias	Doble mano	NORTE/SUR	
285	FRANKO, IVAN, Pje.	Doble mano	NORTE/SUR	
286	GABOTO, SEBASTIAN		SUR/NORTE	
287	GAEBERLER, GUILLERMO		NORTE/SUR	
288	GAITA Pje.	Doble mano	OESTE/ESTE	
289	GALINDEZ MARCELINO, Pje.	Doble mano	NORTE/SUR	
290	GALVAN, CNEL. Pasaje		SUR/NORTE	
291	GALVEZ, DR. JOSE		NORTE/SUR	
292	GALVEZ, DR. JOSE e/Pichincha y Juncal	Doble mano	NORTE/SUR	
293	GALVEZ, DR. JOSE e/Juncal y Las vías	Doble mano	NORTE/SUR	
294	GALVEZ, DR. JOSE e/Pringles y Juncal	Doble mano	NORTE/SUR	
295	GARAY, JUAN DE		OESTE/ESTE	
296	GARCIA ROMERO, FRANCISCO		SUR/NORTE	
297	GARDEL, CARLOS		ESTE/OESTE	
298	GAZCON ESTEBAN AGUSTIN Pasaje	Doble mano	SUR/NORTE	
299	GAZCON Pje.	Doble mano	SUR/NORTE	
300	GIRONDO OLIVERIO e/Osorio y Yatay	Doble mano	ESTE/OESTE	
301	GONZALEZ BALCARCE, MARCOS		SUR/NORTE	
302	GONZALEZ, JOAQUIN V. e/20 de Octubre y S. de Montevideo		NORTE/SUR	
303	GONZALEZ, JOAQUIN V. e/S. de Montevideo Y Tucumán		SUR/NORTE	
304	GONZALEZ, JOAQUIN V. e/Tucumán y Alfonsín	Doble mano	SUR/NORTE	
305	GRAL. JUAN DOMINGO PERON Pje. E /Hornos y Villegas	Doble mano	NORTE/SUR	
306	GRANADEROS	Doble mano	OESTE/ESTE	
307	GRECIA		OESTE/ESTE	
308	GRECIA e/Deán Funes y Chubut - Lado Norte		ESTE/OESTE	
309	GRELA, CAP. Pje.		SUR/NORTE	
310	GRIERSON, CECILIA Pje.		NORTE/SUR	
311	GROUSSAC, PAUL		ESTE/OESTE	

312	GUADALUPE		ESTE/OESTE	
313	GUARRACINO, DR. LORENZO ANTOLIN		NORTE/SUR	
314	GUATEMALA		OESTE/ESTE	
315	GUATEMALA e/Las vías y Rivadavia	Doble mano	OESTE/ESTE	
316	GÜEMES Pje. e/Fco. Paz y Blanco Escalada		NORTE/SUR	
317	GÜEMES, GRAL. MARTIN MIGUEL de e/Bueras y Bustamante		NORTE/SUR	
318	GÜEMES, GRAL. MARTIN MIGUEL de e/Fco. Paz y Bco. Encalada		NORTE/SUR	
319	GÜEMES, GRAL. MARTIN MIGUEL de e/Fco. Paz y Bouchard		SUR/NORTE	
320	GUIDI, HECTOR		NORTE/SUR	
321	GUIDI, HECTOR e/Burela y Bustamate	Doble mano	NORTE/SUR	
322	GUIDO y SPANO CARLOS e/2 de Mayo y Hermanos Ros		ESTE/OESTE	
323	GUIDO y SPANO CARLOS e/Iberlucea e H. Yrigoyen		OESTE/ESTE	
324	GUIDO y SPANO CARLOS e/Rosales y Yermal	Doble mano	NORTE/SUR	
325	GUIDO y SPANO e/2 de Mayo y Rosales		ESTE/OESTE	
326	GUIDO y SPANO e/Iberlucea e H. Yrigoyen		OESTE/ESTE	
327	GUIDO y SPANO e/Rosales y Yermal	Doble mano	ESTE/OESTE	
328	GUIDO, GRAL. TOMAS		ESTE/OESTE	
329	GUZZO DOMINGO Pasaje		OESTE/ESTE	
330	HABANA e/J. D. Perón y Haití		SUR/NORTE	
331	HABANA e/J. D. Perón y Pallares		NORTE/SUR	
332	HABANA e/R. de Escalada y las vías	Doble mano	OESTE/ESTE	
333	HAITI	Doble mano	ESTE/OESTE	
334	HERMANOS ROS e/25 de Mayo y Guido y Spano		SUR/NORTE	
335	HERMANOS ROS e/Guido y Spano y Rosales	Doble mano	SUR/NORTE	
336	HERNANDARIAS		OESTE/ESTE	
337	HERNANDEZ, José		NORTE/SUR	
338	HEROES DE MALVINAS		NORTE/SUR	
339	HEROES DE MALVINAS e/Aconcagua y Malabia		NORTE/SUR	
340	HEROES DE MALVINAS e/Allende y el 2853	Doble mano	NORTE/SUR	
341	HEROES DE MALVINAS e/Bolaños y Bueras	Doble mano	NORTE/SUR	
342	HLADNIK, MONS. JUAN	Doble mano	NORTE/SUR	
343	HONDURAS		OESTE/ESTE	
344	HORNOS, GRAL.	Doble mano	OESTE/ESTE	
345	HUMAHUACA, Pje.	Sentido único	SUR/NORTE	
346	HUMAHUACA, Pje. e/M. Castro y Grecia	Doble mano	SUR/NORTE	



347	HUMBERTO 1°	Sentido único	SUR/NORTE
348	ILLIA, ARTURO, PTE. e/Damonte y 29 de Septiembre		ESTE/OESTE
349	ILLIA, ARTURO, PTE. e/L. y Planes y C. Uruguayo		OESTE/ESTE
350	INDIO Pje.		NORTE/SUR
351	INGENIEROS, José e/Azopardo y Uriarte		NORTE/SUR
352	INGENIEROS, José e/Azopardo e H. Yrigoyen	Doble mano	NORTE/SUR
353	IRIGOYEN, GDOR.		OESTE/ESTE
354	ISLANDIA		NORTE/SUR
355	ISLAS MALVINAS e/Molinedo y Banch		OESTE/ESTE
356	ISLAS MALVINAS e/Olazábal y el 3306	Doble mano	OESTE/ESTE
357	ITAPIRU		SUR/NORTE
358	ITAPIRU e/Formosa y Liniers	Doble mano	SUR/NORTE
359	ITUZAINGO		OESTE/ESTE
360	ITUZAINGO e/29 de Septiembre y San Carlos		OESTE/ESTE
361	JEAN JAURES e/ H. Yrigoyen y Rivadavia		ESTE/OESTE
362	JEAN JAURES e/R. de Escalada y Rivadavia		OESTE/ESTE
363	JEAN JAURES e/ R. de Escalada y Las vías	Doble mano	OESTE/ESTE
364	JOAQUIN V GONZALEZ e/Sitio de Montevideo y 20 de Octubre	Doble mano	NORTE/SUR
365	JOAQUIN V GONZALEZ e/Tucumán y Pte. Raúl Alfonsín	Doble mano	NORTE/SUR
366	José INGENIEROS e/Azopardo e Hipólito Yrigoyen		SUR/NORTE
367	José INGENIEROS e/Uriarte y Azopardo	Doble mano	SUR/NORTE
368	José María MORENO e/Carlos Casares y Tte. Rangugni		OESTE/ESTE
369	José María MORENO e/Rivadavia e Hipólito Yrigoyen		OESTE/ESTE
370	José María MORENO e/Rivadavia y Carlos Pellegrini	Doble mano	OESTE/ESTE
371	JUJUY e/R. de Escalada y Brasil		SUR/NORTE
372	JUJUY e/R. de Escalada y Viamonte		NORTE/SUR
373	JULIAN LAGOS		SUR/NORTE
374	JUNCAL		ESTE/OESTE
375	JUNCAL e/Dr. Gálvez y Donovan	Doble mano	ESTE/OESTE
376	JUNIN Pasaje		NORTE/SUR
377	JUSTO, JUAN B. e/Achával y Bustamante		SUR/NORTE
378	JUSTO, JUAN B. e/Achával y 29 de Septiembre	Doble mano	SUR/NORTE
379	KLOOSTERMAN, DIRCK HENRY	Doble mano	NORTE/SUR
380	LA RIOJA		SUR/NORTE

381	LABARDEN MANUEL J. Pje.		OESTE/ESTE	
382	LACARRA e/Bustamante y Bueras		SUR/NORTE	
383	LACARRA, CNEL e/C. Gral. Belgrano y Bustamante	Doble mano	SUR/NORTE	
384	LACARRA, CNEL.		SUR/NORTE	
385	LACARRA, CNEL. e/Bouchard y Bolaños	Doble mano	SUR/NORTE	
386	LAFINUR, ALVARO MELIAN		NORTE/SUR	
387	LAGOS, FRAY JULIAN		SUR/NORTE	
388	LAGOS, GRAL. HILARIO, Pje.		OESTE/ESTE	
389	LAS HIGUERITAS		NORTE/SUR	
390	LAS LOMAS, Pje.		NORTE/SUR	
391	LAS MALVINAS Pje. e/Pje. J. D. Perón y Pje. Eva Perón	Doble mano	ESTE/OESTE	
392	LAS MAQUINITAS (Villa Sapito)	Doble mano	OESTE/ESTE	
393	LAS ORQUIDEAS e/Membrillar y Curapaligüe	Doble mano	NORTE/SUR	
394	LAS PIEDRAS		OESTE/ESTE	
395	LAVALLE, GRAL. JUAN		SUR/NORTE	
396	LAVALLEJA, GRAL. JUAN ANTONIO		NORTE/SUR	
397	LERTORA, DR. AMADEO EDUARDO		SUR/NORTE	
398	LIBERTAD		SUR/NORTE	
399	LIMA, TTE. VICENTE		NORTE/SUR	
400	LINIERS 2da.		SUR/NORTE	
401	LINIERS, VIRREY SANTIAGO DE		OESTE/ESTE	
402	LINIERS, VIRREY SANTIAGO DE e/Darragueira y Obon	Doble mano	OESTE/ESTE	
403	LINIERS, VIRREY SANTIAGO DE e/Rucci y Osorio		ESTE/OESTE	
404	LITUANIA		ESTE/OESTE	
405	LITUANIA e/J. de Zamora y Deán Funes		ESTE/OESTE	
406	LITUANIA e/Dardo Rocha y Alajarin		ESTE/OESTE	
407	LITUANIA e/Dardo Rocha y J. de Zamora	Doble mano	ESTE/OESTE	
408	LITUANIA e/Dardo Rocha y San Martin	Doble mano	OESTE/ESTE	
409	LLAVALLOL, GDOR. FELIPE		OESTE/ESTE	
410	LOMAS VALENTINAS		NORTE/SUR	
411	LOMAS VALENTINAS e/Las Vías y Rep. Argentina	Doble mano	NORTE/SUR	
412	LOPEZ Y PLANES		OESTE/ESTE	
413	LOS JAZMINES Pje. e/Membrillar y Curapaligüe	Doble mano	NORTE/SUR	
414	LOS PATOS		NORTE/SUR	
415	LOS ROSALES e/Membrillar y Curapaligüe	Doble mano	NORTE/SUR	
416	LUCERO CNEL e/C. Pellegrini y Viamonte	Doble mano	OESTE/ESTE	






417	LUGONES, LORENZO CNEL. e/Rosales y Di Giorno		ESTE/OESTE
418	LUGONES, LORENZO CNEL. e/H. Yrigoyen y Rosales		ESTE/OESTE
419	LUIS CAPUTO e/Hipólito Yrigoyen y Cjal. Barragán	Doble mano	ESTE/OESTE
420	LUIS MURATURE e/Hipólito Yrigoyen y José Ingenieros		OESTE/ESTE
421	LUNA, CNEL.		ESTE/OESTE
422	LUZURIAGA GRAL. TORIBIO	Doble mano	NORTE/SUR
423	LYNCH, CNEL. e/el nro. 2063 y Roma	Doble mano	NORTE/SUR
424	LYNCH, CNEL. e/Eva Perón y el nro. 2063		NORTE/SUR
425	LYNCH, CNEL. e/C. Gral. Belgrano y Eva Perón	Doble mano	NORTE/SUR
426	MACEDONIO FERNANDEZ e/Yatay y Nº 3600	Doble mano	ESTE/OESTE
427	MACHADO ANTONIO Bº Molinedo	Doble mano	OESTE/ESTE
428	MACHADO BENITO CNEL. (Rdios de Escalada)		SUR/NORTE
429	MACHAIN, GRAL.		NORTE/SUR
430	MADARIAGA, GRAL. JOAQUIN	Doble mano	NORTE/SUR
431	MADERO, EDUARDO		NORTE/SUR
432	MADRE TERESA		ESTE/OESTE
433	MAGALDI AGUSTIN e/San Vladimiro y 1ro. de Mayo	Doble mano	OESTE/ESTE
434	MAGALLANES, HERNANDO DE e/San Martin y C. Pellegrini	Doble mano	OESTE/ESTE
435	MAGALLANES, HERNANDO DE e/Uriarte y San Martin		OESTE/ESTE
436	MAGAN, TTE. CNEL.		NORTE/SUR
437	MAGDALENA		OESTE/ESTE
438	MALABIA, Pbro. JOSE S. F.	Doble mano	OESTE/ESTE
439	MALDONADO Pje.		ESTE/OESTE
440	MAMBERTI, COMTE.		NORTE/SUR
441	MARINI, JOSE, Pje.		NORTE/SUR
442	MARMOL, José e/ 2 de Mayo y Stgo. Del Estero		OESTE/ESTE
443	MARMOL, José e/ H. Yrigoyen y 2 de Mayo		ESTE/OESTE
444	MARRASPIN, ANDRES		NORTE/SUR
445	MARTIN DE María		NORTE/SUR
446	MARTINTO, DOMINGO		NORTE/SUR
447	MASPERO, DR. LUIS A.		OESTE/ESTE
448	MATANZA e/Aconcagua y Achával	Doble mano	SUR/NORTE
449	MAURE, CNEL.		OESTE/ESTE
450	MAURE, CNEL. e/C. Uruguayo y Pico		ESTE/OESTE
451	MAURE, CNEL. e/Boulevard y Méndez	Doble mano	OESTE/ESTE

452	MAZA, MANUEL		OESTE/ESTE	
453	MEDEIROS, CNEL.		OESTE/ESTE	
454	MELO, DR. ARTURO		SUR/NORTE	
455	MEMBRILLAR COMBATE		SUR/NORTE	
456	MENDEZ, CNEL. JUAN		NORTE/SUR	
457	MENDEZ, CNEL. JUAN e/C. Gral. Belgrano y Pichincha	Doble mano	SUR/NORTE	
458	MENDEZ, LISANDRO (Rdios. de Escalada)		NORTE/SUR	
459	MENDOZA e/25 de Mayo y Gral. Hornos	Doble mano	NORTE/SUR	
460	MENDOZA e/Brasil y 25 de Mayo		NORTE/SUR	
461	MEZA HECTOR BOMBERO e/Formosa y M. Paz		NORTE/SUR	Ex. Cnel. Santiago
462	MIGUELETES, Pje.		ESTE/OESTE	
463	MILLAN, CNEL. DOMINGO	Doble mano	OESTE/ESTE	
464	MILLER, GRAL.		NORTE/SUR	
465	MOLDES Pje.		ESTE/OESTE	
466	MOLINEDO, CNEL. EUSEBIO MARTINEZ		NORTE/SUR	
467	MOLINEDO, CNEL. EUSEBIO MARTINEZ e/Liniers y Millán	Doble mano	NORTE/SUR	
468	MONASTERIO, ANGEL		SUR/NORTE	
469	MONASTERIO, ANGEL e/Pitagoras y D. Alvarez	Doble mano	SUR/NORTE	
470	MONELOS, CJAL.	Doble mano	NORTE/SUR	
471	MORENO, JOSE MARIA e/Chubut e H. Yrigoyen		OESTE/ESTE	
472	MORENO, JOSE MARIA e/Chubut y Rivadavia	Doble mano	OESTE/ESTE	
473	MORENO, JOSE MARIA e/Ucrania y Rivadavia		OESTE/ESTE	
474	MURATURE, CNEL.		NORTE/SUR	
475	MURATURE, CNEL. e/Gral. Hornos y Olazábal	Doble mano	SUR/NORTE	
476	MURATURE, CNEL. e/San Vladimiro y Romero		SUR/NORTE	
477	MURATURE, CNEL. e/Warnes y Cnel. D'Elia		SUR/NORTE	
478	MURATURE, DR. LUIS (Escalada Este)		ESTE/OESTE	
479	MURATURE, DR. LUIS e/H. Yrigoyen y J. Ingenieros		OESTE/ESTE	
480	MURATURE, CNEL. e/Gral. Hornos y M. Avellaneda		SUR/NORTE	
481	MURGUIONDO, CNEL.		SUR/NORTE	
482	NAZAR BENITO GRAL.		SUR/NORTE	
483	NERVO, AMADO		NORTE/SUR	
484	NOYA, CONCEJAL HECTOR		SUR/NORTE	
485	NUÑEZ, ALVAR		OESTE/ESTE	
486	NUÑEZ, COMTE. PEDRO Pasaje. e/M. Avellaneda y San Vladimiro	Doble mano	OESTE/ESTE	



487	O'BRIEN, GRAL. JUAN		OESTE/ESTE	
488	O'HIGGINS, GRAL. e/M. Weild y C. Gral. Belgrano		SUR/NORTE	
489	O'HIGGINS, GRAL. e/M. Weild y D. Purita		NORTE/SUR	
490	OBON JORGE		NORTE/SUR	
491	OBON, CNEL. e/Rdios. de Escalada y C. Pellegrini	Doble mano	NORTE/SUR	
492	OCAMPO, MANUEL		ESTE/OESTE	
493	OCHOA, ENRIQUE		NORTE/SUR	
494	OLAZABAL, GRAL. FELIX	Doble mano	OESTE/ESTE	
495	OLIDEN GDOR. Lado Este Plaza 1º de Mayo		SUR/NORTE	
496	OLIDEN GDOR. Lado Oeste Plaza 1º de Mayo		NORTE/SUR	
497	OLIDEN MANUEL L. GDOR.		NORTE/SUR	
498	ONCATIVO e/D. Purita y 29 de Septiembre	Doble mano	SUR/NORTE	
499	ONCATIVO e/D. Purita y C. Gral. Belgrano		SUR/NORTE	
500	ORAN		NORTE/SUR	
501	ORTIZ DE ROSAS, LEON		SUR/NORTE	
502	OSORIO, MANUEL CNEL. e/Chiclana y C. Pellegrini	Doble mano	SUR/NORTE	
503	OSORIO, MANUEL CNEL. e/Chiclana y Rdios. de Escalada		SUR/NORTE	
504	OTAMENDI, José		NORTE/SUR	
505	OTAMENDI, José e/ Millán y Pampa	Doble mano	NORTE/SUR	
506	OYUELA e/Almeyra y Eva Perón	Doble mano	NORTE/SUR	
507	OYUELA, JOSE M.		NORTE/SUR	
508	OYUELA, JOSE M. e/Bolaños y Bueras	Doble mano	NORTE/SUR	
509	PACHECO, GRAL.		SUR/NORTE	
510	PADILLA MANUEL Pasaje		NORTE/SUR	
511	PALACIOS, DR. ALFREDO		ESTE/OESTE	
512	PALCIOS, DR. ALFREDO e/Rdios. de Escalada y C. Pellegrini	Doble mano	ESTE/OESTE	
513	PALLARES Senador JOSE		OESTE/ESTE	Ex. Portela
514	PALMA JOSE C.		NORTE/SUR	
515	PAMPA	Doble mano	NORTE/SUR	
516	PARAGUAY	Doble mano	OESTE/ESTE	
517	PARERA, BLAS		SUR/NORTE	
518	PASAJE 1 e/20 de Septiembre y 2 de Mayo (Rdios. de Escalada)		ESTE/OESTE	
519	PASAJE 1 e/Boquerón y Balbín	Doble mano	ESTE/OESTE	
520	PASAJE 2 e/20 de Septiembre y 2 de Mayo (Rdios. de Escalada)		OESTE/ESTE	
521	PASAJE 2 e/Boquerón y Balbín	Doble mano	OESTE/ESTE	

522	PASAJE 3 e/Boquerón y Balbín	Doble mano	OESTE/ESTE	
523	PASAJE 4 e/Boquerón y Balbín	Doble mano	OESTE/ESTE	
524	Pasaje Del Centenario de Remedios de Escalada	sin sentido	e/H. Yrigoyen y Barragan	lado sur
525	PASAJE ESPERANZA	Doble mano	ESTE/OESTE	
526	PASAJE MALVINAS e/Gral. Perón y Pje. Eva Perón	Doble mano	ESTE/OESTE	
527	PASAJE VIRGILIO		SUR/NORTE	
528	PASO DE BURGOS		NORTE/SUR	
529	PASO DE BURGOS Plaza Constitución Lado Este		SUR/NORTE	
530	PASO DE BURGOS Plaza Constitución Lado Oeste		NORTE/SUR	
531	PASO DE LA PATRIA		NORTE/SUR	
532	PATXOT ROBERTO DR.		SUR/NORTE	
533	PAZ FRANCISCO e/Pje. Güemes y Las vías	Doble mano	OESTE/ESTE	
534	PAZ, FRANCISCO e/H. Yrigoyen y Pje. Güemes		OESTE/ESTE	
535	PAZ, GRAL. JOSE MARIA	Doble mano	OESTE/ESTE	
536	PAZ, MAXIMO e/H. Yrigoyen y E. Fernández	Doble mano	ESTE/OESTE	
537	PAZ, MAXIMO e/Stgo. Plaul y Rivadavia		ESTE/OESTE	
538	PEDERNERA, GRAL. JUAN E.		NORTE/SUR	
539	PEDERNERA, GRAL. JUAN E. e/Bolaños y Bueras	Doble mano	NORTE/SUR	
540	PEDRAZA, MANUELA		OESTE/ESTE	
541	PEDRERA, RAUL MANUEL DIP.	Doble mano	NORTE/SUR	
542	PELLEGRINI, CARLOS	Doble mano	NORTE/SUR	
543	PERDRIEL, CNEL. GREGORIO		ESTE/OESTE	
544	PEREZ GALDOS, BENITO.		NORTE/SUR	
545	PERGAMINO		NORTE/SUR	
546	PERON, EVA e/F. Varela e H. Yrigoyen		ESTE/OESTE	
547	PERON, EVA e/F. Varela y J. V. González		ESTE/OESTE	
548	PERON, EVA e/Oncativo y Lynch	Doble mano	OESTE/ESTE	
549	PERON, EVA e/29 de Septiembre y Oncativo		OESTE/ESTE	
550	PERON, PTE. TTE. GRAL. JUAN D. e/Rivadavia e H. Yrigoyen		OESTE/ESTE	
551	PERON, PTE. TTE. GRAL. JUAN D. e/Rivadavia y Rdios. de Escalada	Doble mano	OESTE/ESTE	
552	PICHEUTA PJE.		OESTE/ESTE	
553	PICHINCHA		OESTE/ESTE	
554	PICHINCHA e/D. Alvarez y Cavia	Doble mano	OESTE/ESTE	
555	PICHINCHA e/Gálvez y Las vías	Doble mano	OESTE/ESTE	






556	PICHINCHA e/Méndez y C. Uruguayo	Doble mano	OESTE/ESTE
557	PICO, GRAL.		NORTE/SUR
558	PICO, GRAL. e/Aconcagua y 9 de Julio		NORTE/SUR
559	PIEDRABUENA, COMTE., PJE.		ESTE/OESTE
560	PILCOMAYO e/M. Paz y Gral. Hornos		NORTE/SUR
561	PILCOMAYO e/Rdios. de Escalada y Brasil		SUR/NORTE
562	PINTO GRAL.	Doble mano	NORTE/SUR
563	PIÑEIRO, JUAN		ESTE/OESTE
564	PIROVANO IGNACIO		SUR/NORTE
565	PITAGORAS	Doble mano	OESTE/ESTE
566	Pje. 24 de JUNIO e/Hornos y Hernandarias	Doble mano	ESTE/OESTE
567	Pje. COSENTINO VICENTE		OESTE/ESTE
568	Pje. DISCEPOLO, ENRIQUE SANTOS e/Gral. Farrel y Félix Frías	Doble mano	OESTE/ESTE
569	Pje. EL MORO		ESTE/OESTE
570	Pje. EL RESERO	Doble mano	ESTE/OESTE
571	Pje. EVA Perón e/Hornos y Olazábal	Doble mano	ESTE/OESTE
572	Pje. FILIBERTO	Doble mano	NORTE/SUR
573	Pje. FRANCIA		OESTE/ESTE
574	Pje. FRIAS FELIX e/J. M. Moreno y Aristobulo del Valle	Doble mano	OESTE/ESTE
575	Pje. ITATI e/Balbín y Boquerón	Doble mano	OESTE/ESTE
576	Pje. LA VIA e/Florida y 25 de Mayo	Doble mano	NORTE/SUR
577	Pje. MONELOS José María	Doble mano	NORTE/SUR
578	Pje. MONTIEL e/ Gral. Paz Norte y Gral. Paz Sur. Lanús Este	Doble mano	NORTE/SUR
579	Pje. Muñiz Norte (2)	Doble mano	NORTE/SUR
580	Pje. Muñiz Sur (1)	Doble mano	NORTE/SUR
581	Pje. SAN JOSE e/Balbín y Ucrania	Doble mano	OESTE/ESTE
582	Pje. SAN JUAN e/Hornos y Gral. Villegas	Doble mano	NORTE/SUR
583	PJE. SANTA LUCIA e/HORNOS y Gral. Villegas	Doble mano	NORTE/SUR
584	Pje. SANTA MARIA e/Hornos y Villegas	Doble mano	NORTE/SUR
585	Pje. TARIJA		ESTE/OESTE
586	PLANES MIGUEL GREGORIO COMTE. Pje.	Doble mano	sin sentido
587	PLAUL, BERNARDO Pje.		OESTE/ESTE
588	PLAUL, SANTIAGO		NORTE/SUR
589	PORCHIA ANTONIO e/Yerbal y A. del Valle	Doble mano	OESTE/ESTE
590	POTOSI		NORTE/SUR
591	PRADO COMANDANTE e/Osorio y Yatay		OESTE/ESTE


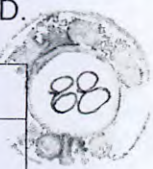
592	PDTE. JULIO ARGENTINO ROCA		OESTE/ESTE	
593	PDTE. JULIO ARGENTINO ROCA e/ALAJARIN y Cafferata	Doble mano	OESTE/ESTE	
594	PRIETO, PERIODISTA AUGUSTO B. Pasaje		SUR/NORTE	
595	PRINGLES, CNEL. e/C. Uruguayo y Lynch		OESTE/ESTE	
596	PRINGLES, CNEL. e/29 de Septiembre y V. de Lujan		OESTE/ESTE	
597	PRINGLES, CNEL. e/H. Yrigoyen y J. V. González		OESTE/ESTE	
598	PRINGLES, CNEL. e/V. de Lujan y C. Uruguayo	Doble mano	OESTE/ESTE	
599	PURITA, DIP. DOMINGO		OESTE/ESTE	
600	PURITA, DIP. DOMINGO e/Esquiú y C.A.L.	Doble mano	OESTE/ESTE	
601	PURITA, DIP. DOMINGO e/Kloosterman y Nº 4900	Doble mano	OESTE/ESTE	
602	QUINDIMIL, FRANCISCO SDOR. e/Carabobo y Luna	Doble mano	OESTE/ESTE	
603	QUINDIMIL, FRANCISCO SDOR. e/Luna y Florida		OESTE/ESTE	
604	QUINDIMIL, FRANCISCO SDOR. e/Escalada y Carabobo		OESTE/ESTE	
605	QUINTANA, PTE.		OESTE/ESTE	
606	QUIRNO COSTA e/C. Namuncurá y Alajarin Oscar		OESTE/ESTE	
607	QUIRNO COSTA e/J. Hernández y Gral. Paz	Doble mano	OESTE/ESTE	
608	QUITO, Pje.		OESTE/ESTE	
609	RAMOS, CNEL.		OESTE/ESTE	
610	RANGUGNI, TTE. JORGE A.		SUR/NORTE	
611	RESISTENCIA		ESTE/OESTE	
612	RICCI, Pje.		NORTE/SUR	
613	RICO, MANUEL LEONCIO CNEL.		OESTE/ESTE	
614	RIO DE JANEIRO e/Brasil y Rep. Argentina		NORTE/SUR	
615	RIO DE JANEIRO e/Rdios. de Escalada y Rosales		NORTE/SUR	
616	RIO DE JANEIRO e/Tuyuti y Rdios. de Escalada		NORTE/SUR	
617	RIOBAMBA		ESTE/OESTE	
618	RIVADAVIA BERNARDINO, PTE.	Doble mano	NORTE/SUR	
619	ROCHA, DARDO	Doble mano	SUR/NORTE	
620	ROJAS Y ACEVEDO PEDRO DE.		NORTE/SUR	
621	ROMA e/C. Uruguayo y H. de Malvinas	Doble mano	OESTE/ESTE	
622	ROMA e/C. Uruguayo y Lynch	Doble mano	OESTE/ESTE	
623	ROMA e/Pergamino y V. de Lujan	Doble mano	OESTE/ESTE	
624	ROMA e/V. de Lujan y C. Uruguayo		OESTE/ESTE	
625	ROMERO, Tte. Cnel. Florencio Pje.		ESTE/OESTE	
626	RONDEAU JOSE CNEL. e/Tucumán y M. Weild	Doble mano	NORTE/SUR	



627	RONDEAU, JOSE CNEL.			NORTE/SUR	
628	RONDEAU, JOSE CNEL. e/Tucumán y D. Alvarez		Doble mano	NORTE/SUR	
629	ROSALES, LEONARDO CNEL.		Doble mano	OESTE/ESTE	
630	ROSALES, LEONARDO CNEL. e/Alajarin e H. Yrigoyen			ESTE/OESTE	
631	ROSSI Pasaje			ESTE/OESTE	
632	RUCCI, JOSE IGNACIO			SUR/NORTE	
633	RUCCI, JOSE IGNACIO e/Erezcano y Viamonte		Doble mano	SUR/NORTE	
634	RUIZ DE OCAÑA, JUAN			SUR/NORTE	
635	RUIZ, TTE. JOSE			OESTE/ESTE	
636	SAAVEDRA CORNELIO Pje.			SUR/NORTE	
637	SAENZ PEÑA			ESTE/OESTE	
638	SAENZ PEÑA PTE.			ESTE/OESTE	
639	SAENZ PEÑA PTE. e/H. Yrigoyen y Ministro Brin		Doble mano	ESTE/OESTE	
640	SALCEDO, MIGUEL			NORTE/SUR	
641	SALMINI, JULIA Pje.			SUR/NORTE	
642	SALTA e/Alfonsín y Cabrero R.			NORTE/SUR	
643	SALTA e/Alfonsín y C. Gral. Belgrano		Doble mano	NORTE/SUR	
644	SAN CARLOS			NORTE/SUR	
645	SAN José		Doble mano	OESTE/ESTE	
646	SAN JUAN e/Gral. Hornos y Villegas		Doble mano	NORTE/SUR	
647	SAN LORENZO			SUR/NORTE	
648	SAN LORENZO e/Bolaños y Bueras		Doble mano	SUR/NORTE	
649	SAN MARTIN, GRAL. JOSE de		Doble mano	NORTE/SUR	
650	SAN SALVADOR			NORTE/SUR	
651	SAN VLADIMIRO e/Murature y C. Namuncura			OESTE/ESTE	
652	SANCHEZ DE BUSTAMANTE, TEODORO calle paralela al Puente		Doble mano	OESTE/ESTE	
653	SANCHEZ DE BUSTAMANTE, TEODORO e/H. Yrigoyen y Deheza		Doble mano	OESTE/ESTE	
654	SANCHEZ DE BUSTAMANTE, TEORODO e/Arenales y subida Pte.			OESTE/ESTE	
655	SANCHEZ DE BUSTAMANTE, TEORODO e/Deheza y C. Gral. Belgrano			OESTE/ESTE	
656	SANTA LUCIA e/Gral. Hornos y Villegas		Doble mano	NORTE/SUR	
657	SANTA María e/Gral. Hornos y Villegas		Doble mano	NORTE/SUR	
658	SANTIAGO DEL ESTERO			NORTE/SUR	
659	SARMIENTO, DOMINGO PTE. e/Tucumán e Itzaingó		Doble mano	NORTE/SUR	
660	SARMIENTO, DOMINGO PTE. e/Tucumán y C. G. Belgrano		Doble mano	NORTE/SUR	

661	SAYOS, CNEL.		ESTE/OESTE	
662	SAYOS, CNEL. e/Osorio y Oran	Doble mano	ESTE/OESTE	
663	SCALABRINI ORTIZ, RAUL		OESTE/ESTE	
664	SCALABRINI ORTIZ, RAUL e/Machain y Lugones	Doble mano	OESTE/ESTE	
665	SCALABRINI ORTIZ, RAUL e/Machain y Rosales	Doble mano	OESTE/ESTE	
666	SECCONI Pasaje		SUR/NORTE	
667	SEGUI, CNEL.		OESTE/ESTE	
668	SEGUI, CNEL. e/Dr. Melo y Portón Municipal	Doble mano	OESTE/ESTE	
669	SEGUROLA, SATURNINO		SUR/NORTE	
670	SITIO DE MONTEVIDEO e/H. Yrigoyen y Las vías		OESTE/ESTE	
671	SITIO DE MONTEVIDEO e/29 de Septiembre y Gral. Pinto		ESTE/OESTE	
672	SOLIER, DANIEL Almte.		OESTE/ESTE	
673	SOLIER, DANIEL Almte. e/Pallares y Paso de Burgos		ESTE/OESTE	
674	SOLIS , JUAN DIAZ de		NORTE/SUR	
675	SPEGAZZINI, LUIS		SUR/NORTE	
676	STORNI ALFONSINA e/Florida y Cnel. Molinedo		ESTE/OESTE	
677	SUAREZ, JOSE LEON		ESTE/OESTE	
678	SUIPACHA e/9 de Julio y Berón de Astrada	Doble mano	NORTE/SUR	
679	SUIPACHA e/Bolaños y Bueras		NORTE/SUR	
680	TABORDA, DIOGENES		NORTE/SUR	
681	TACUARI e/Humahuaca y C. Casares		OESTE/ESTE	
682	TACUARI e/Humahuaca y Rivadavia	Doble mano	OESTE/ESTE	
683	TACUARI e/Viamonte y Udaondo		ESTE/OESTE	
684	TAGLE, JOSE BERNARDO	Doble mano	SUR/NORTE	
685	TALCAHUANO	Doble mano	OESTE/ESTE	
686	TARDY JOSE			
687	TEJEDOR, GDOR. CARLOS		ESTE/OESTE	
688	TERRANOVA Pasaje		OESTE/ESTE	
689	TIMOTE, PEDRO CNEL.		NORTE/SUR	
690	TOURIS, OSCAR CONCEJAL	Doble mano	OESTE/ESTE	
691	TUCUMAN		ESTE/OESTE	
692	TUCUMAN e/C. Uruguayo y Magdalena	Doble mano	ESTE/OESTE	
693	TUNEL INFERIOR- PUENTE URIBURU		OESTE/ESTE	
694	TUYU CUE		OESTE/ESTE	
695	TUYUTI		ESTE/OESTE	
696	UCRANIA		SUR/NORTE	



697	UCRANIA e/Yerbal y 25 de Mayo	Doble mano	SUR/NORTE
698	UDAONDO, GUILLERMO GDOR. e/Rdios. de Escalada y Viamonte		NORTE/SUR
699	UDAONDO, GUILLERMO GDOR. e/Viamonte y Llavallol		SUR/NORTE
700	UGARTE, MARCELINO GDOR.		SUR/NORTE
701	URIARTE PREBISTERIO PEDRO F. e/Lafinur e Hipólito Yrigoyen		OESTE/ESTE
702	URIARTE PREBISTERIO PEDRO F. e/Lafinur y Ramón Franco	Doble mano	OESTE/ESTE
703	URQUIZA, PTE. JUSTO JOSE		SUR/NORTE
704	VALPARAISO		NORTE/SUR
705	VARELA, FLORENCIO		NORTE/SUR
706	VEDOYA, ELIAS		SUR/NORTE
707	VEDOYA, ELIAS		SUR/NORTE
708	VELEZ SANSFIELD e/Tucumán y Convergencia (Estación Lanús)		NORTE/SUR
709	VELEZ SANSFIELD e/Tucuman y Bustamente		SUR/NORTE
710	VELLOSO, ENRIQUE G.		NORTE/SUR
711	VERACRUZ		OESTE/ESTE
712	VERGARA, GDOR.		NORTE/SUR
713	VERNET LUIS e/M. Avellaneda y Yerbal	Doble mano	NORTE/SUR
714	VERNET, LUIS	Doble mano	NORTE/SUR
715	VIAMONTE, GDOR. GRAL. JUAN J.	Doble mano	OESTE/ESTE
716	VICTOR HUGO	Doble mano	NORTE/SUR
717	VIDAL, CNEL. CELESTINO		SUR/NORTE
718	VILLA DE LUJAN		SUR/NORTE
719	VILLANUEVA LEANDRO TTE. CNEL. Pasaje		ESTE/OESTE
720	VILLARINO BASILIO		OESTE/ESTE
721	VILLEGAS (Rdios. de Escalada)		ESTE/OESTE
722	VILLEGAS, GRAL. e/ Cnel. Murature y C. Pellegrini	Doble mano	OESTE/ESTE
723	VILLEGAS, Pje.		ESTE/OESTE
724	VIRGILIO Pje.		SUR/NORTE
725	VIVAS CNEL. LUCAS		SUR/NORTE
726	WARNES, CNEL. IGNACIO		ESTE/OESTE
727	WARNES, CNEL. IGNACIO e/C. Pellegrini y Rivadavia	Doble mano	ESTE/OESTE
728	WEILD, MARGARITA		ESTE/OESTE
729	YAPEYU		SUR/NORTE
730	YAPEYU e/Pinto y Lynch	Doble mano	SUR/NORTE
731	YATAY		SUR/NORTE

732	YATAY e/Warnes y Talcahuano	Doble mano	NORTE/SUR	
733	YERBAL		ESTE/OESTE	
734	YERBAL e/Juan de Zamora y Gardel	Doble mano	ESTE/OESTE	
735	YERBAL e/Ucrania y Boquerón	Doble mano	ESTE/OESTE	
736	YERBAL e/Ucrania y Rivadavia (lado sur y norte)	Doble mano	ESTE/OESTE	
737	YRIGOYEN Hipólito	Doble mano	NORTE/SUR	
738	ZAMORA JUAN DE		NORTE/SUR	
739	ZAMORA, JUAN DE		NORTE/SUR	
740	ZARATE RICARDO		OESTE/ESTE	
741	ZELAYA, CORNELIO Cnel.		OESTE/ESTE	
742	ZOLOZNIK MARIA ODILIA Hermana		SUR/NORTE	
743	ZULOAGA ALBERTO Comte.		ESTE/OESTE	



TITULO XI OBRAS EN LA VÍA PÚBLICA

Artículo-43º.-Toda obra en la vía pública destinada a reconstruir o mejorar la misma, o a la instalación o reparación de servicios, ya sea sobre la calzada o aceras, debe contar con la autorización previa del ente competente, debiendo colocarse antes del comienzo de las obras los dispositivos de advertencia establecidos en el Sistema Uniforme de Señalamiento.

Durante la ejecución de obras en la vía pública debe preverse pasos supletorios que garanticen el tránsito de vehículos y personas y no presenten perjuicio o riesgo. Igualmente se deberá asegurar el acceso a los sitios sólo accesibles a través de la zona en obra.

TITULO XII SERVICIO DE GRUAS

Artículo-44º.-La Autoridad de Aplicación dispone de un servicio de grúas, a efectos de trasladar los vehículos desde la vía pública a los sitios destinados a su guarda, que procede cuando estos se encuentren en violación a las normas de estacionamiento aquí establecidas o en los casos en que agentes participantes en operativos de control requieran el servicio a efectos de incautar móviles.

Artículo-45º.-El servicio de grúa será arancelado a cuyo efecto se fijará anualmente en la Ordenanza Fiscal el valor del servicio de acarreo.

Artículo-46º.-Está prohibido el acarreo de vehículos con personas o animales en el interior de los mismos.

Artículo-47º.-Como requisito previo a la remoción corresponde el labrado del acta de infracción por personal de Agentes de Tránsito y/o Transporte. Este requisito no se aplica en caso de remoción por siniestros en la vía pública.

Artículo-48º.-El servicio de grúas debe realizar el removido de vehículos que queden obstruyendo la vía pública en caso de siniestros viales, en tal supuesto el servicio será gratuito para los usuarios y comprenderá exclusivamente el despeje de la calzada.

Artículo-49º.-Cuando en el momento de remoción no se presentaren sujetos a reclamar el vehículo, deberá notificarse el acarreo mediante la adhesión en el cordón contiguo

al lugar en que se encontraba la unidad infractora, de una oblea con los datos de la infracción y el lugar en que será depositado el vehículo.



TITULO XIII CONTENEDORES EN LA VÍA PÚBLICA

Artículo-50º.-Tratase de contenedores metálicos que son colocados en la vía pública para el depósito y desecho de materiales de construcción, escombros u otros objetos en desuso, comúnmente conocidos como volquetes por su modalidad de transporte.

Artículo-51º.-Los prestatarios del servicio de contenedores deberán registrarse en la Dirección encargada del transporte en el Municipio de Lanús al menos bianualmente declarando además de los datos de filiación de los titulares personas físicas o jurídicas, la cantidad de contenedores que posee para el servicio así como los vehículos de transporte que utilizará.

Artículo-52º.-La falta de registración o su vencimiento autorizará al Municipio de Lanús a remover los mismos de la vía pública utilizando los servicios de otro prestador registrado debiéndose el propietario del contenedor removido hacerse cargo de los aranceles y multas correspondientes y del servicio de removido por terceros.

Artículo-53º.-Los contenedores deberán exhibir claramente el nombre del titular; número de teléfono de contacto y número de registro otorgado por el Municipio.

Artículo-54º.-La franja superior de los contenedores en un ancho mínimo de diez (10) centímetros deberá estar pintada en fondo blanco con rayas oblicuas rojas de un ancho de diez (10) centímetros de ancho por franja. Esta exigencia debe ser realizada en todo el contorno del contenedor.

Artículo-55º.-La colocación en la calzada de contenedores deberá ser realizada paralela a la acera sobre la mano autorizada al estacionamiento vehicular dejando una espacio libre entre el contenedor y el cordón de veinte (20) centímetros para corrida de aguas y barrido municipal.

Artículo-56º.- En obras en construcción podrá ser colocado sobre la acera junto al cordón paralelamente al mismo siempre que se dejare libre para el paso peatonal al menos un metro con cincuenta centímetros (1.50 mts.)

Artículo-57º.-Por Ordenanza Fiscal e Impositiva se fijarán los derechos que los propietarios de contenedores deberán abonar.

Artículo-58º.-Las infracciones a los Arts. 53; 54 y 55 serán sancionadas con multas de cincuenta (50) a doscientas (200) Unidades Fijas (Ufs.)

Artículo-59º.-La falta a que hace mención el Art. 52 además de los cargos por recupero de servicios prestados por terceros, se sancionará con multas de cien (100) a trescientas (300) Unidades Fijas (Ufs.)

TITULO XIV RESTRICCIONES MUNICIPALES AL DOMINIO

Artículo-60º.-Es obligatorio para los propietarios de inmuebles lindantes a la vía pública:

- 1 – Permitir la colocación por el Municipio de placas, señales o indicadores necesarios para el tránsito. Entre ellos, el pintado de muros externos para indicar la nomenclatura de calles y las direcciones de circulación;

- 2 – No colocar luces ni carteles que puedan confundirse con indicadores del tránsito o que por su intensidad o tamaño puedan perturbarlo;
- 3 – Mantener en condiciones de seguridad, toldos, cornisas, balcones o cualquier otra saliente sobre la vía;
- 4 – Solicitar autorización para colocar inscripciones o anuncios visibles desde la vía pública, a fin de que su diseño, tamaño, movimiento, color y/o ubicación, no confundan ni distraigan a los conductores;
- 5 – No confundan ni obstruyan la visión de las señales de tránsito instaladas.



Artículo-61º.-A partir de su entrada en vigencia quedan derogadas las Ordenanzas N° 5.665; 6.803; 7.016; 7.312; 7.401; 7.440; 7.480; 7.954; 7.961; 8.018; 8.117; 8.186; 8.231; 8.443; 8.481; 8.603; 8.605; 8.609; 8.612; 8.652; 8.703; 8.769; 8.770; 8.771; 8.773; 8.775; 8.777; 8.779; 8.791; 8.815; 8.817; 8.844; 8.854; 8.866; 8.907; 8.928; 8.930; 8.931; 8.952; 8.987; 9.014; 9.015; 9.020; 9.059; 9.060; 9.073; 9.074; 9.084; 9.130; 9.251; 9.252; 9.253; 9.254; 9.255; 9.256; 9.286; 9.287; 9.288; 9.289; 9.296; 9.331; 9.332; 9.334; 9.335; 9.336; 9.337; 9.338; 9.339; 9.364; 9.366; 9.367; 9.376; 9.383; 9.494; 9.551; 9.552; 9.582; 9.901; 10.737; 11.048; 11.049; 11.051; 11.067; 11.129; 11.130; 11.148; 11.154; 11.155; 11.184; 11.194; 11.195; 11.198; 11.199; 11.200; 11.226; 11.242; 11.632; 11.693; 11.695; 11.713; 11.792; 11.797; 11.849; 11.852; 11.864; 11.888; 11.905; 11.907; 12.047; 12.283; 12.309; 12.492 y toda otra norma municipal anterior que se le opusiere.

DISPOSICIONES TRANSITORIAS

Artículo-62º.-La presente Ordenanza entrará en vigencia a los treinta (30) días de su publicación.

Artículo-63º.-El Departamento Ejecutivo remitirá a este Honorable Cuerpo para su estudio, tratamiento y aprobación el *CAPÍTULO SEGUNDO* completo, parte *Transporte*, del CODIGO DE TRÁNSITO Y TRANSPORTE DEL MUNICIPIO DE LANÚS, el cual trata sobre la normativa que rige el transporte en jurisdicción del Municipio de Lanús, entendiéndose por tal el traslado de personas o cosas por medios motorizados, comprendiendo el transporte de personas y de cosas materiales de todo tipo.

Artículo-64º.-Comuníquese, etc.-

SALA DE SESIONES. Lanús, 21 de diciembre de 2018.-

REVISO

SILVANA MARIEL RECALDE
SECRETARIA
HONORABLE CONCEJO DELIBERANTE



MARCELO F. RIVAS MIERA
PRESIDENTE
HONORABLE CONCEJO DELIBERANTE

PROMULGADA POR DECRETO N° 4785
DE FECHA 27 DIC 2018

86 COPIA FIEL DE SU ORIGINAL

SANDRA F. PLACANICA
Jefe Int. Departamento
Disposiciones Generales
Dirección Administrativa
Secretaría de Gobierno

Registrada bajo el N° 12737

SANDRA F. PLACANICA
Jefe Int. Departamento
Disposiciones Generales
Dirección Administrativa
Secretaría de Gobierno